

Toelichting profiel- en vlaktekeningen

Tekeningen van de gedocumenteerde profielen en aangrenzende vlakken met spoornummers, spoortypen en fasering. De tekeningen hebben betrekking op de volgende steilkantonderzoeken:

Jelsum	bladen 1-6
Firdgum	bladen 7-11
Oosterbeintum, oostzijde weg	bladen 12-15
Oosterbeintum, westzijde weg	bladen 16-19
Dronrijp-Zuid	bladen 20-24
Dronrijp-Oost, noord-zuidprofiel	bladen 25-28
Dronrijp-Oost, west-oostprofiel	bladen 29-32


































In het bovenste profiel op het eerste blad van elke steilkant zijn de vlakhoogtes met gekleurde lijnen aangegeven. Met uitzondering van dit profiel zijn alle verdere profielen van de betreffende steilkant in de hoogte verschaald naar 200%.

Alle bladen zijn vervaardigd door E. Bolhuis, S. Tiebackx & S. Boersma (Groninger Instituut voor Archeologie, Rijksuniversiteit Groningen).

Overzicht van de legenda's

Onderstaande afkortingen van de spoortypen en de dateringen van de fasen, zoals gebruikt in de databases van de steilkanten, worden toegelicht in tabellen 4.2 en 4.3. Deze tabellen staan op pagina's 159 en 166 in hoofdstuk 4 van Deel I en zie hieronder, op p. 2.


























Legenda spoortype

 (BAK)STEEN	 MEST	 PAK
 AKL	 MESTR	 PK
 ASL	 NAT/KW	 PLAG
 BV	 NAT/PRIEL	 REC
 DIJK	 NAT/GEUL	 SCL
 DRE	 NAT/V	 SL
 GR	 NAT/WAD	 VKL
 HAARD	 OPH	 VT
 HKL	 ORG	 WA
 KL	 OVL	 WO
 HU	 PA	 ZO

Legenda vlakken

 1e vlak
 2e vlak
 3e vlak
 4e vlak
 5e vlak

Legenda fasering

 1a	 3	 7 - 8
 1b	 3 - 4	 7 - 9
 1c	 4	 8
 1c of 2a	 5	 8 - 9
 2a	 5 - 6	 9
 2a - b	 5 - 7	 10
 2b	 6	 natuurlijke laag
 2b of jonger	 6 - 7	
 2c	 7	

Tabel 4.2. Spoortypen die in de steilkanten en aangrenzende vlakken zijn onderscheiden. De afkortingen verwijzen naar de sporenlijst van de opgravingsdatabases.

aard spoor	spoortype
AKL	akkerlaag
ASL	aslaag
BV	moderne bouwvoor
DIJK	dijklichaam
DRE	drenkplaats
GR	greppel
HAARD	haardplaats
HKL	houtskoollaag
HU	hutkom
KL	kuil
MEST	mestlaag
MESTR	mestrijke laag
NAT/KW	natuurlijke laag/kwelder
NAT/PRIEL of GEUL	natuurlijke laag/priel of geul
NAT/V	natuurlijke laag/veen
NAT/WAD	natuurlijke laag/wadzand
OPH	schone ophogingslaag
ORG	organisch materiaal (o.a. turf)
OVL	overslibbings- en spoellaag
PA	paal (hout)
PAK	paalkern
PK	paalkuil
PLAG	losse plag
REC	(sub)recente verstoring
SCL	schelpenlaag
SL	sloot
VKL	verbrande kleilaag
VT	vuile terplaag
WA	waterput of waterbassin
WO	woonlaag
ZO	zodenstructuur

Tabel 4.3. De fasering die voor de steilkanten is aangehouden, met de datering in eeuwen vóór (v.) en na Chr. Voor Firdgum en Dronrijp-Zuid zijn tussen haakjes ook de dateringen aangegeven van het aardewerk dat bij een kartering op het nog intacte terpdeel is verzameld, voor zover de betreffende bewoningsfase niet of niet met zekerheid in de steilkanten is vertegenwoordigd (Anj: Anjum, Ach: Achlum, Jel: Jelsum, Fir: Firdgum, Oos: Oosterbeintum, Dr-Z: Dronrijp-Zuid, Dr-O: Dronrijp-Oost; +: zekere bewoning, -: mogelijke bewoning of bewoning elders op de terp dan waar de steilkant is aangelegd).

fase	periode	globale datering	Anj	Ach	Jel	Fir	Oos	Dr-Z	Dr-O
0	bronstijd	1500-700 v.			-				
1a	vroege ijzertijd	700-500 v.			-				-
1b	midden-ijzertijd	500-200 v.		+	+		+	+	+
1c	late ijzertijd	200 v. - 0		+	+		-	+	+
2a	vroeg-Romeinse tijd	0-100		+	+		+	+	+
2b	midden-Romeinse tijd	100-250/300	-	+	+		+	+	+
2c	laat-Romeinse tijd	250/300-400			+				
3	volksverhuizingstijd	350-550	-	-	+		+	(-)	-
4	Merovingische periode	500-700	+	+	+	(+)	+	(+)	+
5	Karolingische periode	700-900	+	+	+	+	+	-	+
6	Ottoonse periode	900-1000	+	+	+	+	+	-	+
7	late middeleeuwen A	1000-1300	+	+	+	(+)		(+)	+
8	late middeleeuwen B	1250-1500	-	+	-	(+)		(+)	-
9	vroegmoderne tijd	1500-1850	-			(+)		(+)	-
10	moderne tijd	1850-heden							