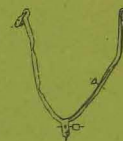
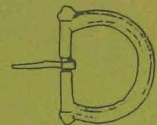
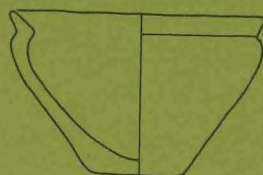


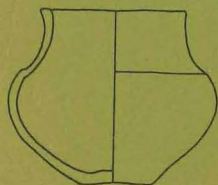
VIJFENTWINTIG EEUWEN BEWONING IN HET TERPENLAND TEN NOORDWESTEN VAN GRONINGEN



MONUMENTEN-CATALOGUS



DOOR
M. MIEDEMA



VIJFENTWINTIG EEUWEN
BEWONING IN HET TERPENLAND
TEN NOORDWESTEN VAN
GRONINGEN

DEEL II MONUMENTEN-CATALOGUS

VRIJE UNIVERSITEIT TE AMSTERDAM

VIJFENTWINTIG EEUWEN
BEWONING IN HET TERPENLAND
TEN NOORDWESTEN VAN
GRONINGEN

ACADEMISCH PROEFSCHRIFT

ter verkrijging van de graad van
doctor in de letteren
aan de Vrije Universiteit te Amsterdam,
op gezag van de rector magnificus
dr. H. Verheul,
hoogleraar in de faculteit der wiskunde en natuurwetenschappen,
in het openbaar te verdedigen op
woensdag 2 maart 1983 te 13.30 uur
in het hoofdgebouw der universiteit,
De Boelelaan 1105

door

MARIJKE MIEDEMA

geboren te Franeker




drukkerij doevendans dieren

Promotor : Prof.dr. W.A. van Es
Copromotor : Dr. A.J. Wiggers
Referent : Prof.dr. H.T. Waterbolk

*Gods Almacht wenkte van den troon,
En schiep elk volk een land een woon,
Hier vestte zij een grondgebied,
Dat zij ons zelve scheppen liet.*

A. C. W. Staring



I N H O U D S O P G A V E

Inleiding

Lijst van afkortingen

Kaartblad 6Fz

Kaartblad 7Az

Kaartblad 7An

Kaartblad 7Bz

Kaartblad 7Bn

Kaartblad 7Cz en Cn

Kaartblad 7Dn

Kaarten 1:2500 van dorpsterpen: type 1a en 1b

I N L E I D I N G

In deel II worden de monumenten beschreven. Zij zijn per topografisch kaartblad 1 : 25000 opeenvolgend genummerd.

Voorbeeld:

7Az20 is monument nr 20 op kaartblad 7Azuid

7Cn4 is monument nr 4 op kaartblad 7Cnoord

Indien het monument een naam heeft, wordt deze achter het nummer vermeld. De dorpsterpen gaan vergezeld van een kaart 1:2500.

In de beschrijving wordt vastgelegd:

- a De kadastrale gemeente en de sectie met kaartbladnummer, alsmede de kadastrumnummers van de percelen, waarop het monument zich bevindt.

Voorbeeld:

Oldehove H2, 398 (jan 75)

Dit monument ligt in de gemeente Oldehove in sectie H op kaartblad 2, perceel 398. De datum vermeldt de maand van uitgifte van het kaartblad.

- b Het type waarin het monument is ingedeeld (zie Deel I, hoofdstuk 3). Voorts een korte beschrijving van de toestand waarin het monument zich bevond op het moment van de kartering.

- c De boorprofielen.

Voorbeeld:

0-40 dek, 40-120 bew sporen, 120 kwelder.

Bewoningssporen moet hier worden opgevat als een verzamelwoord voor alle grondsporen die op menselijke bewoning duiden, zoals scherfgruis, zwarte terpmoeder, fosfaatvlekken, ophogingslaagjes van zand of klei, puin en baksteenfragmenten.

De term kwelder wordt hier gebruikt voor het zandige materiaal dat zich onder de bewoningssporen bevindt, soms daarvan gescheiden door een knikkleilaag of veenlaagje. Dit zandige kwelder materiaal behoort tot de afzetting van de Calais IV ~~of~~ Duinkerke IA of IB fase.

d Overzicht van de vondsten.

1 Vondsten verzameld tijdens het veldwerk

2 De museale vondsten, die hier worden opgesomd in de nummering van het hoofd of het type, waaronder zij in deel I behandeld zijn.

e Vermelding van de bronnen die op het monument betrekking hebben.

De hoogten worden steeds uitgedrukt in centimeters + of - NAP. Bij de boorprofielen wordt de diepte aangegeven vanaf het maai-veld. Bij de richting van de boerderijen op andere behuizingen wordt altijd eerst het woonhuis of de voorkant aangeduid.

Voorbeeld:

zo-nw boerderij betekent dat het woonhuis naar het zuidoosten en het bedrijfsgedeelte naar het noordwesten gericht staat.

A F K O R T I N G E N

n-z	noord-zuid
z-n	zuid-noord
o-w	oost-west
w-o	west-oost
zw-no	zuidwest-noordoost
nw-zo	noordwest-zuidoost
no-zw	noordoost-zuidwest
zo-nw	zuidoost-noordwest
omg	omgeving
ca	circa
m	meter
cm	centimeter
bew sporen	bewoningssporen
veg niveau	vegetatie niveau
rs	randscherf (ven)
ws	wandscherf (ven)
bs	bodemscherf (ven)
V	versierd
RT	Romeinse Tijd
ME	Middeleeuwen
REC	Recent
inh	inheems
Rom	Romeins
kp	kogelpot
Jac kan	Jacoba kan
gladw	gladwandig
ruww	ruwwandig
nr	nummer
t/m	tot en met

K A A R T B L A D 6Fz

6Fz1 : Knobbemaheerd.

- a Oldehove H2, 398 (jan 75)
- b 3c
Hoogte erf tussen 128 en 165, omg tussen 100 en 150; gracht aan noord-, oost- en zuidzijde; toegangsrede vanuit het noorden vervangen door rede vanuit het zuiden, vanaf Niezijl; zo-nw boerderij veranderd in nw-zo boerderij.
- c 0-40 dek, 40-80 zandige klei.

6Fz2 : De Kaap (vroeger Lindenhof).

- a Oldehove H1, 144 t/m 147 (jan 75)
- b 3c
Hoogte erf tussen 207 en 232, omg tussen 100 en 200; omgracht; noordoostgracht gedempt; toegangsrede vanuit het noorden vervangen door rede vanuit het zuiden, vanaf Niezijl; z-n boerderij.
- c 0-40 dek, 40-80 schone zandige klei.

6Fz3 : Uiterdijk.

- a Oldehove H1, 554 (jan 75)
- b 3c
Hoogte erf 220, omg tussen 150 en 200; omgracht; zw-no boerderij.
- c 0-40 dek, 40-80 zandige klei.
- d.1 2 ws kp.

6Fz4 : Ubelma-Tettemaheerd.

- a Oldehove G3, 259 (jan 75)
- b 2c
Hoogte relief tussen 165 en 112, omg tussen 50 en 75; omgracht; oostgracht en oostelijk deel noordgracht gedempt; nw-zo boerderij verplaatst naar het noorden.

- c 1 0-40 dek met puin, 40-150 bew sporen (op 100 kp scherf).
- 2 0-40 dek, 40-90 bew sporen, 90-110 klei.
- d 1 5 ws kp; 1 REC

6Fz5

- a Oldehove G1, 246 noordwest (mrt 71)
- b 3b
Hoogte erf 86, omg 50; sloten gedempt; relatie met verkaveling verdwenen; z-n boerderij afgebroken.
- c 0-40 dek, 40-110 knikkige klei.
- d 1 4 REC; kloostermoppen.

6Fz6 : Poppemaheerd.

- a Oldehove I2, 557, 649 (mrt 71)
- b 3c
Hoogte relief 273, omg 100; omgracht; zw-no boerderij.
- c + d boer weigerde toegang erf.

6Fz7 : Almaheerd (kaart 1).

- a Oldehove G1, 2 noordwest, 184, 185 (mrt 71)
- b 1b
Nw-zo gericht ovaal relief; grootste lengte 150 m, grootste breedte 100 m; hoogte tussen 203 en 224; omg ca 120; taludrand in zo flank; gedeeltelijk afgegraven; geen ringsloot of rondweg; geen relatie met parcelering; nw flank ligt tegen dijklichaam; zo-nw boerderij.
- c 1 0-50 dek met puin, 50-100 doorwortelde verontreinigde klei, 100-210 bew sporen (op 180 scherfjes, bot), 210 doorwortelde klei.
 - 2 0-40 dek, 40-140 lichte bew sporen, 140 zandig materiaal.
 - 3 0-40 dek, 40-100 puin en kalk, 100-130 bew sporen, 130 fundament?, dieper boren niet mogelijk.
 - 4 0-40 dek met puin, 40-120 doorwortelde klei met groene aders, (op 80 en 100 kp scherven), 120 zandige klei.

- d 1 2 rs, 10 ws kp; 4 REC; 3 dakpanfragmenten.
- e Halbertsma 1963.

6Fz8

- a Oldehove H1, 390 centrum (jan 75)
- b 3b
Hoogte erf 186, omg ca 200; sloten gedempt; erf opgenomen in akkerperceel; no-zw boerderij afgebroken.
- c Geen bew sporen in profiel.

6Fz9 ; Ooster Pama.

- a Oldehove H1, 525 (jan 75)
- b 3b
Hoogte erf tussen 154 en 172, omg tussen 65 en 160; oeverwal; Kommerzijlsterriet aan zuid en oostkant; noordsloot gedempt; erf vergroot; nw-zo boerderij afgebroken; ten noorden n-z boerderij gebouwd.
- c 0-40 dek, 40-80 zandige klei met puin.

6Fz10 : Oude Bosch.

- a Oldehove H1, 752 (jan 75)
- b 3c
Hoogte rechthoekige omgrachte en omsingelde erf tussen 206 en 230; omg ca 125; gracht en singel verdwenen; erf geëgaliseerd met diepploegen; appelhof; nw-zo boerderij afgebroken en iets zuidelijker herbouwd met koelloods voor oogst.
- c 1 0-60 zandige klei, 60-80 vervuilde oude dek, 80-140 zandige klei.
2 0-40 dek, 40-80 zandige klei.

6Fz11 : Wester Pama.

- a Oldehove I1, 485, 572, 703 zuid (mrt 71)
- b 3c

Erf ligt op maaiveldniveau, gracht aan noord-, oost- en zuidzijde, sloot aan westzijde; singel langs noord- en oostkant; dijk 450 hoog langs westzijde; oostsingel verdwenen, noordsingel nu toegangsrede; zo-nw boerderij.

- c 0-40 dek, 40-80 zandige klei, 80-100 roestige klei, 100-110 schelpenniveau, 110-150 zandige klei, 150 klei.
- d 1 9 ws kp; 7 REC; 2 tegelfragmenten.

6Fz12

- a Oldehove I1, 700 (mrt 71)
- b 3b
Hoogte erf 118, omg tussen 50 en 70; oeverwal; omgracht; west- en noordgracht gedempt; zw-no boerderij afgebroken.
- c 0-40 dek, 40-80 zandige klei met puin.

6Fz13

- a Oldehove H1, 749 (jan 75)
- b 3c
Hoogte erf 102, omg tussen 60 en 140; sluisje verwijderd; weg rechtgetrokken, parcelering veranderd; w-o boerderij afgebroken; nu verlaten arbeidershuis en electriciteitsgebouwtje.
- c 0-40 dek, 40-80 zandige klei.

6Fz14 : Mentemaheerd.

- a Oldehove I2, 227 noordoost, 665 (mrt 71)
- b 2c
Hoogte gelijkmatig oplopend relief 227, terpvoet op 125, omg tussen 75 en 85; gracht aan noord- en oostzijde; zw-no boerderij.
- c 1 0-40 dek, 40-75 bew sporen, 75 doorwortelde klei, 110 boring beëindigd.
2 0-40 dek met puin, 40-65 bew sporen, 65-120 doorwortelde taaie klei, 120 veg niveau, 125-140 roestige klei, 140 schone klei.

- 3 0-40 dek met puin, 40-65 bew sporen, 65-130 doorwortelde klei, 130-140 bew sporen, 150 klei.
4 0-40 dek met puin, 40-100 bew sporen, 100-120 doorwortelde klei, 120-160 bew sporen, mest; 160 klei.
d 1 1 rs, 20 ws kp; 2 REC.
e Halbertsma 1963.

6Fz15

- a Oldehove I2, 647 (mrt 71)
b 3b
Hoogte erf op maaiveldniveau, ca 60-80; door sloten omgeven; zw-no boerderij afgebroken; sloten gedempt; geen relatie meer met percelering.
c Geen bew sporen in profiel.

6Fz16 Lutjeland.

- a Oldehove C1, 166 (jan 75)
b 3c
Erf ligt op afgegraven Kommerzijlster Rietdijk; nw-zo boerderij in dijklichaam gebouwd, huisdeur alleen via trap te bereiken.
c 0-40 dek met puin, 40-150 zandige losse grond met enig puin.

6Fz17

- a Oldehove I1, 506 (mrt 71)
b 2a
Hoogte relief 181, terpvoet 100; aan west- en zuidzijde snel oplopend, naar oosten toe langzaam afhellend; geen relatie met percelering; recent bijna geheel afgegraven, nu laag drassig weiland met hobbelig en oneffen oppervlak.
c 1 0-40 dek met puin, 40-80 bew sporen met puin, 80-140 bew sporen 140-180 klei met fosfaat.
2 0-40 dek, 40-80 opgebracht zand, 80-150 doorwortelde klei, 150 kwelder.

3 0-10 zode, 10-40 bew sporen, 40-80 doorwortelde klei met fosfaat, 80-90 zandige klei.

d 1 1 ws inh RT; 10 ws kp.

e Halbertsma 1963.

6Fz18 : Gaaikema Weert zuid.

a Oldehove I1, 616 t/m 618 (mrt 71)

b 3c

Hoogte erf 247, omg ca 100; sloot aan zuidzijde, nw-zo boerderij.

c 1 0-40 dek, 40-80 bew sporen, 80-120 doorwortelde klei, 120-140 zandige klei.

2 0-40 dek met puin, 40-80 zandige klei, 80 grondwater.

d 1 25 ws kp; 5 REC.

6Fz19 : Gaaikema Weert noord.

a Oldehove I1, 614, 615 (mrt 71)

b 3c

Hoogte erf 262, omg ca 100; sloot aan west-, noord- en noordoostzijde; nw-zo boerderij.

c 1 0-40 dek met puin, 40-75 bew sporen, 75-165 zandige doorwortelde klei, 165 veg niveau, 170 zandige klei.

2 0-40 dek, 40-120 zandige klei, 120-160 opgebracht zand, 160-190 zandige doorwortelde klei, 190 kwelder.

d 1 3 rs, 30 ws kp; 5 REC; 1 bot.

6Fz20

a Oldehove M1, 513 zuidwest (jan 75)

b 3b

Hoogte erf 11, omg ca 75; sloten aan noord- en oostkant verdwenen; relatie met parcelering verloren; west-oost gericht gebouw afgebroken.

c 0-40 dek, 40-80 klei.

6Fz21

- a Oldehove K1, 317, 356 (mrt 71)
- b 3c
Hoogte erf 160, omg tussen 100 en 125; gracht aan west-, zuid- en oostzijde; z-n boerderij.
- c 0-40 dek, 40-220 zandige roestige klei, afgewisseld met zandige lagen.
- d 1 1 rs, 1 ws kp; 3 REC.

6Fz22 : Hummersma heerd.

- a Oldehove K1, 445 (mrt 71)
- b 3c
Aferond trapeziumvormig omgracht relief; hoogte van west naar oost tussen 118 en 220, omg 100; zo-nw boerderij.
- c 1 0-40 dek met puin, 40-60 klei met puin, 60-110 geroerde grond.
2 0-40 dek met puin, 40-220 zandige soms roestige klei.
3 0-40 dek, 40-80 klei met puin, 80-140 klei, 140-150 verontreinigde klei, 150 kwelder.
4 0-40 dek, 40-80 bew sporen, 80 taaie klei.
5 0-40 dek, 40-80 klei, 80-110 zandige klei, 110 kwelder.
- d 1 3 rs, 5 ws kp; 7 REC; 2 ijzerfragmenten.

6Fz23

- a Oldehove K1, 358 (mrt 71)
- b 3c
Hoogte relief 179, omg tussen 80 en 120; gracht aan west-, noord- en oostzijde; nw-zo boerderij.
- c 0-40 dek, 40-170 zandige soms roestige klei, 170 boring beëindigd.
- d 1 9 ws kp; 6 REC.

6Fz24

- a Oldehove K1, 465 (mrt 71)
- b 3c

Hoogte omgrachte erf 238, omg 120; z-n boerderij.

- c 0-40 dek met puin, 40-150 klei, na 120 roestig, 150 kwelder.
- d 1 1 ws kp; 2 REC.

6Fz25

- a Oldehove M1, 640 noordwest (jan 75)
- b 3c
Erf op maaiveldniveau, ca 70; z-n boerderij vervangen door n-z boerderij.
- c 0-40 dek met puin, 40-150 klei.
- d 1 1 ws kp.

6Fz26 : Hiskena heerd.

- a Oldehove K1, 388 zuidwest (mrt 71)
- b 3c
Erf op maaiveldniveau, ca 100; gracht langs zuid- en westzijde; w-o boerderij.
- c 0-40 dek, 40-70 roestige klei, 70-120 zandige klei, 120 kwelder.

6Fz27

- a Oldehove K1, 341 noordoost (mrt 71)
- b 3b
Hoogte erf 105, omg tussen 70 en 80; oost-,zuid- en west-sloot gedempt; relatie met verkaveling verdwenen; w-o boerderij afgebroken.
- c 0-40 dek, 40-80 klei, 80-90 veg niveau, 90 kwelder.

6Fz28

- a Oldehove K1, 467 (mrt 71)
- b 3a
Vroeger 2 kavels gescheiden door sloot; nu sloot gedempt, beide reliëfs op 1 perceel, gescheiden door depressie. hoogte noordelijk reliëf 104, zuidelijk reliëf tussen 113 en 153, omg ca 75.

- c 1 0-40 dek met puin, 40-100 knikklei, 100 kwelder.
- 2 0-40 dek, 40-90 knikklei, 90 veg niveau, 100 kwelder.
- d 1 9 rs, 60 ws kp; 8 REC; 1 glasfragment; 1 ijzerfragment.

6Fz29

- a Oldehove K1, 323 (mrt 71)
- b 3c
Hoogte erf 102, omg tussen 75 en 100; gracht aan zuid-, west- en noordzijde; zw-no boerderij.
- c 0-40 dek, 40-70 klei, 70 veg niveau, 80 kwelder.
- d 1 Aantal ws kp.

6Fz30

- a Oldehove K2, 353, 382 (jan 75)
- b 3b
Hoogte erf tussen 56 en 76, omg 70; w-o boerderij en n-z schuur afgebroken; grasland.
- c 0-40 dek, 40-110 zandige klei, 110 veg niveau, 115 kwelder.
- d 1 5 ws kp; 1 REC; 1 glasfragment.

K A A R T B L A D 7Az

7Az1

- a Oldehove G6, 284 schaal 1:2000 (mrt 71)
- b 3c
Hoogte erf 168, omg ca 100; o-w boerderij.
- c 0-40 dek, 40 zandige doorwortelde klei, 100 boring beëindigd.

7Az2 : Balmahuizen (kaart 2).

- a Oldehove G7, 288 oost, 289 noordoost schaal 1:2000 (mrt 71)
- b 1b
Oost-west gericht ovaal relief; lengte 210 m, grootste breedte 100 m; hoogte 265, omg ca 150; door sloten of gracht omgeven; langs noord- en oostflank wagenrede, noordelijke rede is afgegraven, was oud dijkgedeelte; westflank: o-w boerderij, oostflank: w-o boerderij.
- c 1 0-40 dek met puin, 40-80 bew sporen, 80-140 zandig opgebracht materiaal, 140 bew sporen, 220 boring beëindigd, sporen gaan door.
2 + 3 0-40 dek, 40 bew sporen, 150 boring beëindigd, sporen gaan door.
4 0-40 dek, 40-80 bew sporen, 80 zandig opgebracht materiaal, 100 dieper boren niet mogelijk, harde laag.
5 0-40 dek, 40-170 bew sporen (op 160 kp scherf), 170 kwelder.
6 0-40 dek, 40-180 zandige klei, 180 kwelder.
7 buiten terp: 0-40 dek, 40 klei, 100 boring beëindigd.
- d 1 6 rs, 42 ws, 1 bs, 1 oor inh RT; 2 rs, 68 ws kp; 12 REC.
- e Stiboka 7 west.

7Az3

- a Oldehove G6, 306 noordwest schaal 1:2000 (mrt 71)
- b 3c
Hoogte omgracht erf ca 200, omg ca 150; no gracht gedempt; zw-no boerderij; erf ligt op oud dijkrestant.

- c 1 0-40 dek met puin, 40-130 zandige klei met puin, 130 fundament.
- 2 0-40 dek, 40-100 knikkige taaie klei met puin, 100-180 verontreinigd, puin, geroerde grond, 180 kwelder.

7Az4

- a Aduard G1, 103, 543 (mrt 71)
- b 2c
Hoogte relief tussen 117 en 185, omg tussen 90 en 130; gracht aan west- en zuidzijde; zw-no boerderij.
- c 0-40 dek met puin, 40-160 bew sporen.
- d 1 1 ws kp; 1 REC.

7Az5 : Weidelust.

- a Aduard G1, 296 (mrt 71)
- b 2c
Hoogte relief 160, omg tussen 90 en 100; gracht aan oost- en zuidzijde, no-zw boerderij.

7Az6 + 7Az7

- a Aduard G1, 110 (mrt 71)
- b 6
Twee reliefs, resp 165 en 168 hoog, omg tussen 75 en 90; diameter resp 40 en 60 m; geen relatie met parcelering; één relief iets beschadigd aan westzijde door afgraving, is dam mee opgehoogd.
- c Nauwelijks verontreinigde doorwortelde klei.

7Az8

- a Aduard G3, 406 (jan 72)
- b 3c
Hoogte erf tussen 126 en 152, omg tussen 110 en 120; omgracht; zuid- en oostgracht verland, depressies; n-z boerderij/pastorie.
- c 0-40 dek met puin, 40-100 roestige klei.

7Az9 : Den Ham.

- a Aduard G3, 562 (jan 72)
- b 2c
Terrein op rug tussen twee stroompjes; omgracht; verhoogd tot 215, omg tussen 110-120; kerk met kerkhof, laatste in 1924 uitgelegd naar noorden, dit deel niet verhoogd, 110; noordgracht toen gedempt en noordwaarts verlegd.
- e Halbertsma 1963.

7Az10 : Nienhuis.

- a Aduard H1, 573 (jan 72)
- b 3c
Erf ligt op dwarsdijk in bedding Kliefslot; gracht aan zuid- en westzijde; z-n boerderij.
- c 0-40 dek met puin, 40 roestige klei, 100 boring beëindigd.
- d 1 2 ws kp.

7Az11

- a Aduard H2, 730 (mrt 71)
- b 2b
Hoogte ovale relief 133, omg tussen 30 en 100; door sloten omgeven; kleuterschool afgebroken; bultig oneffen oppervlak, struiken langs sloot in nw hoek.
- c 0-40 dek met puin, 40-100 bew sporen, 100 klei.
- d 1 13 ws kp; 1 REC; 2 glas fragmenten.

7Az12 : Arbere.

- a Aduard H2, 125 t/m 127 (mrt 71)
- b 3c
Erf ligt op maaiveldniveau; gracht aan noord- en westzijde; zw-no boerderij.

7Az13 : Mollenest (kaart 3).

- a Aduard H2, 119 noordoost, 258, 260 noordoost, 670, 671, 758, 759 (mrt 71)
- b 1b
Met behulp van boringen terpvoet vastgesteld; waarschijnlijk ovaal relief; o-w middellijn 175 m, n-z diameter 200 m; hoogte restant 316, omg ca 50; ringsloot langs oostzijde; weg over zuidwestflank; secundaire kavelstructuur; door sloten en grachten omgeven z-n boerderij in no flank; west- en noordsloot gedempt; tussen 1910-1945 zuidoostflank en centrum terp afgegraven, 1977 restant terp 100 m lang en 25 m breed, clandestien afgegraven.
- c 1,2 en 3: 0-10 zode, 10-100 verontreinigde klei, 100 klei.
4 en 5: 0-40 dek, 40 klei, 120 boring beëindigd.
6 0-10 zode, 10-100 bew sporen, 100 klei.
7 en 8 als 4 en 5.
9 0-40 dek, 40-75 bew sporen, 75 klei.
10 als 4 en 5.
11 en 12: 0-40 dek, 40 verontreinigde klei, 100 boring beëindigd.
13 0-40 dek, 40 bew sporen, 120 boring beëindigd.
- d 1 1 ws streepband; 2 rs, 23 ws, 1 bs inh RT; 1 rs, 1 bs, 5 ws kp.
- d 2 4.1.4.1, 4.1.4.3, 4.1.4.4, 4.1.4.5, 4.1.12.1
- e Halbertsma 1963.

7Az14

- a Ezinge D2 324 (mrt 71)
- b 3b
Erf loopt gelijkmatig op; hoogte 107, omg 50 á 60; door sloten omgeven; oostsloot gedempt; o-w boerderij afgebroken; bultig oneffen grasland.
- c 1 en 2: 0-40 dek, 40-110 klei.
3 0-40 dek, 40-110 roestige klei, 100 zandige klei.

7Az15 : Bolsemaheerd.

- a Oldehove G3, 268 noordoost (jan 75)
- b 3c
Hoogte erf 209, omg tussen 75 en 112; west- en zuidgracht;
zw-no boerderij.
- c 0-45 dek, 45-110 zandige klei, 110 roestige doorwortelde klei,
150 boring beëindigd.
- d 1 2 ws kp.

7Az16

- a Oldehove I2, 515 (mrt 71)
- b 3b
Hoogte erf 125, omg 75; gracht aan noord- en zuidkant;
zo-nw boerderij afgebroken; grachten gedempt.
- c 0-40 dek met puin, 40-130 klei.

7Az17 : Harco Pavingaheerd.

- a Oldehove I2, 643 west, 690 (mrt 71)
- b 2a
Hoogte relief tussen 115 en 153, omg 75; gracht aan zuid-,
west- en noordkant; zuid- en noordgracht gedempt; zw-no
boerderij.
- c 1 0-40 dek, 40-120 bew sporen, 120 zandige klei.
2 0-40 dek, 40-80 bew sporen, 80 doorwortelde klei.
- d 1 1 rs, 3 ws kp.
- e Stiboka 7 west.

7Az18

- a Oldehove G4, 275 schaal 1:2000 (mrt 71)
- b 2c
Hoogte relief tussen 161 en 182, omg tussen 70 en 80; omgracht;
no-zw boerderij vervangen door zo-nw boerderij.
- c 0-40 dek met puin- 40-110 bew sporen (op 75 kp scherf), 110
zandige doorwortelde klei.

- d 1 2 ws inh RT; 1 rs, 18 ws kp.
- e Stiboka 7 west.

7Az19

- a Oldehove G2, 218, 219 (mrt 71)
- b 3c
Erf lager dan omgeving; omgracht, no gracht gedempt;
zw-no boerderij.
- c 0-40 dek, 40-130 doorwortelde klei, 130 kwelder.

7Az20 : Fritemaborg.

- a Oldehove G2, 149, 150, 185 (mrt 71)
- b 2c
Hoogte relief 163, omg 100; gracht aan west-, zuid- en oost-
zijde; z-n boerderij.

Oostelijk van erf omgracht vierkant terrain, Borgstede 160
hoog; noord-, oost- en zuidgracht gedempt, daarbij terrein
iets geëgaliseerd, grachten nu depressies; terrein duide-
lijk herkenbaar; uit boorprofielen blijkt: huidige boeren-
erf ligt op huisterp; voormalige borgterrein is geen terp.

- c 1 0-40 dek, 40 doorwortelde klei, 90 grondwater.
- 2 0-40 dek met puin, 40-60 puin, 60-120 bew sporen, 120
doorwortelde klei, 150 boring beëindigd.
- 3 Op borgstede : 0-40 dek, 40 klei, 100 boring beëindigd.
- e Stiboka 7 west.

7Az21 : Frytum (kaart 4).

- a Oldehove I3, 368, 370, 628, 629, 696, 697 (mrt 71)
- b 1b
Eivormig relief; lengte doorsnede 200 m, grootste breedte
110 m; ringsloot aan west-, noordwest- en oostzijde; pad/
weg langs zuidwest- en zuidostrand; hoogte tussen 100 en
288, omg tussen 25 en 80; n-z boerderij in zuidoostflank;
o-w boerderij in westflank met noord- en zuidgracht; deze
boerderij afgebroken, grachten gedempt.

rondom verlaten erf terp aan zuid- en nw zijde gedeeltelijk, aan oostzijde geheel afgegraven; taludrand.

- c 1 0-40 dek met puin, 40-150 bew sporen, 150-160 doorwortelde klei, 160-165 veg niveau, 165 kwelder.
- 2 0-40 dek, 40-120 doorwortelde klei, 120 bew sporen (op 190 scherf), 220 boring beëindigd, sporen gaan door.
- 3 0-40 dek met puin, 40-120 doorwortelde klei, 120-215 bew sporen, 215 kwelder.
- 4 0-30 dek, 30-190 bew sporen, 190-210 veen, rietachtig materiaal, 210 kwelder.
- 5 0-50 dek, 50-115 bew sporen, 115 kwelder, gedeeltelijk afgegraven.
- 6 0-40 dek, 40 klei (buiten terp).
- 7 0-15 zode, 15-45 bew sporen, 45-60 klei, 60 kwelder, afgegraven.
- d 1 17 rs, 138 ws, 11 bs inh RT; 2 ws kp; 3 REC; 4 bakplaatfragmenten, 8 botfragmenten.
- d 2 4.1.3.3, 4.1.4.7
5.1.8
- e Halbertsma 1963; Stiboka 7 west.

7Az22 (kaart 4)

- a Oldehove I3, 377 (mrt 71)
- b 2a
Hoogte ovaal relief 210, omg ca 75; door sloten omgeven; glad, gaaf; grasland.
- c 1 (8) 0-40 dek, 40-60 klei, 60-80 zwarte laag, 80-110 klei, 100-180 bew sporen, 180-210 klei met fosfaat, 210 kwelder.
- 2 (9) 0-40 dek, 40-80 doorwortelde klei, 80 kwelder.
- d 1 10 ws inh RT; 1 ws kp.
- e Halbertsma 1963; Stiboka 7 west.

7Az23 : De Hoogte.

- a Oldehove F3, 737 zuid (mrt 71)
- b 3c

Erf ligt op oeverwal, hoogte 162, omg tussen 100 en 150; omgracht; no-zw boerderij.

- c 0-40 dek met puin, 40-190 doorwortelde klei, 190 boring beëindigd.

7Az24

- a Oldehove F3, 674 (mrt 71)

- b 3c

Erf ligt op oeverwal, hoogte tussen 127 en 150, omg ca 100; gracht aan noord-, west- en zuidzijde; zuidgracht gedempt; w-o boerderij.

- c 0-40 dek met puin, 40-80 doorwortelde klei, 80-110 zandige laag, 110-170 zandige klei, 170 veg niveau, 180-190 zandige laag, 190-220 roestige klei, 220 kwelder.

7Az25

- a Oldehove F3, 484 (mrt 71)

- b 3b

Hoogte erf 161, omg ca 100; huis afgebroken.

- c 1 0-40 dek met puin, 40-180 klei, na 130 roestig.
2 + 3: 0-40 dek, 40 klei, 100 boring beëindigd.

7Az26 : Ter Horne.

- a Oldehove F3, 713 zuidwest (mrt 71)

- b 3c

Hoogte erf 185, omg ca 100; dijkrestant; gracht aan noord-, oost- en zuidzijde; noordgracht gedempt; zo-nw boerderij.

- c 0-40 dek, 40-120 klei, 120-180 zandige doorwortelde klei, roestig.

7Az27

- a Oldehove F3, 602 (mrt 71)

- b 3c

Hoogte erf 138, omg tussen 90 en 110; oud kerkerrein Mennonieten; kerk afgebroken, nu woonhuis.

- c 0-40 dek, 40-100 klei, 100-110 verontreinigde klei, 110-120 klei.

7Az28 : Hamsterborg.

- a Aduard G2, 204 t/m 209 (mrt 71)
- b 3c
Hoogte vierkant en omsingeld erf tussen 120 en 160, omg tussen 100 en 130; zw-no boerderij; woonhuis uit 1633 is restant borg; borgterrein gaaf.
- c 0-40 dek met puin, 40 verontreinigde klei, veel puin, 160 boring beëindigd.
- e Formsma 1973.

7Az29 : Piloersema.

- a Aduard G2, 195 (mrt 71)
- b 3a
Hoogte borgterrein 208, omg 120; omgracht en omsingeld; west-, noord- en oostgracht gedempt, depressies; zuidzijde nu sloot; singel aan noord-, oost- en zuidzijde enigszins herkenbaar; borg in 17de eeuw verlaten; toen Hamsterborg gesticht.
- d 1 Aantal scherven kp; 1 bs Jac kan.
- e Formsma 1973.

7Az30

- a Aduard G2, 499 (mrt 71)
- b 3c
Hoogte erf 163, omg tussen 100 en 130; gracht aan oost-, zuid- en westzijde; noordelijk deel westgracht gedempt; o-w boerderij.
- c 0-40 dek, 40 zandige klei, 100 boring beëindigd.

7Az31

- a Aduard H1, 513 t/m 515 (jan 72)
- b 3b
Erf op onverhard dijklichaam; hoogte 160, omg tussen 50 en 94; n-z boerderij afgebroken.
- d 1 Aantal rs, aantal ws REC.

7Az32 : Altenaauw.

- a Aduard H1, 30, 518, 519 (jan 72)
- b 2c
Hoogte relief 120, omg tussen 70 en 80; gracht aan noord-, west- en zuidzijde; singel aan noord- en westzijde tussen 103 en 118 hoog; westsingel gedeeltelijk geëgaliseerd; w-o boerderij.
- c 1 singel: 0-40 dek, 40 roestige schone klei, 100 boring beëindigd.
2 erf: uitgegraven door boer bij aanleg regenput: tot 200 bew sporen, terpmoeder!

7Az33 (kaart 11)

- a Ezinge G2, 189 west (mrt 71)
- b 2a
Hoogte relief 146, omg tussen 40 en 90; geen relatie met parcelering; voetpad over terp; aan zuidzijde ca 50 afgegraven.
- c 1 0-40 dek, 40-130 bew sporen, 130-150 doorwortelde klei, 150-200 klei, 200 kwelder.
2 0-40 dek, 40-120 bew sporen (op 50 en 90 scherf inh RT), 120-130 doorwortelde klei, 130 kwelder.
3 0-30 dek, 30-90 bew sporen, 90-110 klei met fosfaat, 100 kwelder.
4 0-40 dek, 40-60 klei, 60-125 bew sporen (op 80 en 110 scherven inh RT), 125-135 doorwortelde klei, 135 kwelder.
5 0-40 dek, 40-110 klei, 110-120 veg niveau, 120 kwelder.
6 0-40 dek, 40-125 bew sporen, 125-160 doorwortelde klei, 160 kwelder.
7 0-45 dek, 45-90 bew sporen, 90-110 doorwortelde klei, 110 kwelder.
- d 1 2 rs, 6 ws inh RT.
- e Halbertsma 1963.

7Az34 : Franssum (kaart 5).

- a Aduard H2, 153, 164 t/m 167, 173 t/m 179, 663, 664, 726 t/m 729 (mrt 71)
- b 1a
Onregelmatig ronde omtrek; diameter ca 275 m; hoogte 343, omg tussen 25 en 75; oorspronkelijke ringsloot niet meer volledig aanwezig; geen rondweg; alleen grasweg langs noordwestelijke terprand (oude toegangsweg), die als kerkpad n-z over terp, langs westzijde van kerkterrein loopt en in zuidoosthoek de terp verlaat als dodenweg naar Arbere en het Mollenest, thans voetpad; huidige toegangsweg secundair en recent; centrum: kerkterrein met kerk en kerkhof, aan west-, noord- en oostzijde omgeven door brede sloot en boomsingel; in oostflank omgrachte w-o boerderij; west- en oostgracht gedempt; in zuidwestflank o-w boerderij; terp gedeeltelijk afgegraven in nw-, no-, en zo flank; terp in gebruik als grasland; langs oost- en zuidrand van terp enkele hoger gelegen percelen; oeverwal omgeven door sloot, die aansluit op ringsloot, deze kavels waarschijnlijk oud akkerland, valgen?
- c 1 en 2 0-50 dek, 50 klei, soms enig puin, 100 boring beëindigd.
3, 4 en 5 0-50 dek, 50 bew sporen, 120 boring beëindigd, sporen gaan door.
6 0-10 zode, 10 bew sporen, 120 boring beëindigd, sporen gaan door.
7 0-50 dek, 50 bew sporen, 120 boring beëindigd.
8 0-50 dek, 50-80 klei, 80 kwelder.
9 0-10 zode, 10-85 bew sporen, 85 kwelder.
10 0-50 dek, 50-80 klei, 80 kwelder.
11 0-50 dek, 50-110 bew sporen, 110 zandig met fosfaat.
12 0-45 dek, 45 bew sporen, 120 boring beëindigd.
13 0-10 zode, 10 bew sporen, 120 boring beëindigd.
14 0-50 dek, 50 bew sporen, 220 boring beëindigd, sporen gaan door.
- d 1 1 ws inh RT; 2 rs, 20 ws kp; 1 REC.

- d 2 4.1.3.1, 4.1.4.1, 4.1.4.2, 4.1.4.7, 4.1.7.2, 4.1.10.2,
4.1.12.1, 4.1.12.2, 4.1.12.3, 4.1.16;
4.2.2.2.1;
6.1.4.2.2;
7.7.1.
- e Halbertsma 1963; Stiboka 7 west.

7Az35

- a Aduard H2, 737 (mrt 71)
- b 3b
Hoogte erf 60, omg tussen 30 en 60; door sloten omgeven;
bomenrij langs zuidsloot; huis afgebroken.
- c 0-40 dek met puin, 40 roestige klei, 100 boring be-
ëindigd.

7Az36

- a Aduard H2, 196 t/m 198 (mrt 71)
- b 3c
Erf ligt beneden maaiveld, omgeving hoger; sloot aan
west-, noord- en oostzijde; n-z boerderij, tweede
woning.

7Az37 : Eldersveld

- a Aduard H2, 210 t/m 212 (mrt 71)
- b 2c
Hoogte omgrachte relief 122, omg tussen 60 en 70;
oostgracht gedempt, nu giersloot; achtererf vanwege
wateroverlast opgehoogd in 1970. zw-no boerderij.
- c 0-40 verontreinigd dek, 40-95 bew sporen, 95 klei.

7Az38

- a Aduard H2, 237, 662 (mrt 71)
- b 3b

Hoogte omgracht erf 71, omg 58; o-w boerderij afgebroken.

- c 0-25 dek, 25-35 bew sporen, 35 klei, 100 boring beëindigd.

7Az39 : Joeswerd (kaart 6)

a Ezinge E2, 372, 455 (jan 72)

b 1b

Behalve oostflank geheel tot beneden maaiveld afgegraven tussen -40 en -55; hoogte restant 70; steilrand tussen 70 en 79 hoog, omg tussen 20 en 55; ringsloot aanwezig; terp had klokvorm, brede basis aan westzijde 200 m, top (restant terp) aan oostzijde 100 m, lengte diameter 200 m; drassig grasland; aan oostkant recent n-z sloot gegraven ter verbetering afwatering van het te diep afgegraven land.

c 1 0-40 dek, 40-125 knikklei, soms baksteenpuin.

2 0-40 dek, 40-80 knikklei met baksteen.

3 en 4 0-10 zode, 10-20 verontreinigde klei (fosfaat), 20 kwelder.

5 0-40 dek, 40-90 klei, 90-140 bew sporen, 140 kwelder.

6 0-40 dek, 40-110 bew sporen.

7, 8 en 9 0-40 dek, 40-80 (100) knikklei.

d 1 1 ws inh RT; 4 ws kp; 1 REC.

2 4.1.3.1, 4.1.3.3, 4.1.4.1, 4.1.4.2, 4.1.4.6, 4.1.4.7, 4.1.6, 4.1.7.1, 4.1.7.2, 4.1.8, 4.1.14, 4.1.16, 4.1.17.1, 4.1.19.1, 4.1.19.2, 4.1.19.3, 4.1.19.4, 4.1.19.5, 4.1.20.1, 4.1.20.2, 4.1.20.5, 4.1.22, 4.1.23, 4.1.24.1, 4.1.24.2;

4.2.1.1.2, 4.2.1.1.5, 4.2.1.1.6, 4.2.1.1.7,

5.1.1.3, 5.1.1.8, 5.1.2.2, 5.1.2.4, 5.1.2.6, 5.1.2.7,

5.1.3.1, 5.1.4.2, 5.1.5.1, 5.1.5.2, 5.1.6.2, 5.1.9.1,

5.1.9.3.

5.2.3.1.1, 5.2.3.1.2, 5.2.4.1.2, 5.2.4.1.4, 5.2.4.1.5.

5.3.1.

6.1.1.1.2.6, 6.1.1.1.2.7, 6.1.1.1.2.8, 6.1.1.1.2.9,
6.1.2, 6.1.3, 6.1.4.1, 6.1.4.2.1, 6.1.4.2.2, 6.1.4.3,
6.1.5.3, 6.1.6.1.1, 6.1.6.1.2, 6.1.6.2, 6.1.7.2,
6.1.8.2, 6.1.10.1, 6.1.10.2, 6.1.11.1, 6.1.14.12.
6.3.2.1, 6.3.5, 6.3.7, 6.3.8, 6.3.9.10.
7.1, 7.2, 7.3, 7.4.1, 7.4.2, 7.4.3, 7.6, 7.7.2.1.
8.1.2.2, 8.4.

e Halbertsma 1963, Stiboka 7 west.

7Az40 (kaart 6)

a Ezinge E2, 374 t/m 376 (jan 72)

b 2c

Hoogte relief 68, omg tussen 20 en 50; gracht aan
oost-, zuid- en westzijde; z-n boerderij.

c 1 (10) 0-40 verstoord dek, 40-120 bew sporen, 120 klei.

d 1 Aantal ws kp; aantal ws REC.

e Halbertsma 1963.

7Az41 : Langeveld.

a Ezinge E2, 266 t/m 271 (jan 72)

b 2c

Hoogte relief ca 80, omg tussen 60 en 65; gracht aan
noord-, oost- en zuidzijde; zo-nw boerderij.

c 0-40 dek met puin, 40-75 knikklei, 75-150 bew sporen
(op 100 kp scherf), 150 kwelder.

d 1 17 ws kp; 2 REC.

d 2 5.3.4.

7Az42

a Ezinge D1, 359 (jan 72)

b 3c

Hoogte trapeziumvormig, door sloten omgeven erf, tussen
45 en 57, omg ca 20; afgeticheld; o-w boerderij, nu
alleen als woning in gebruik.

c 0-30 dek met puin, 30 klei, 100 boring beëindigd.

7Az43

- a Ezinge D2, 169 zuid, 170, 309 (mrt 71)
- b 3c
Hoogte erf 82, omg tussen 40 en -20; afgeticheld;
gracht aan noord-, oost- en zuidzijde; noordgracht
gedempt, greppel; o-w boerderij.
- c 1 0-30 dek, 30-70 bew sporen, 70-110 zandige klei, 110 zand.
2 0-30 dek, 30-75 bew sporen, 75-110 klei.
3 0-30 dek, 30-110 klei.

7Az44 (kaart 7)

- a Ezinge D2, 301, 302 (mrt 71)
- b 2c
Hoogte relief tussen 80 en 151, omg tussen 35 en 60;
gracht en singel langs noord-, oost- en zuidzijde;
zuidsingel geëgaliseerd; o-w boerderij.
- c 0-30 dek met puin, 30 bew sporen (tussen 70-90 puinlaag,
op 150 spinklosje ME, tussen 150-170 scherfjes),
200 boring beëindigd, sporen gaan door.
- d 1 11 ws kp; 2 REC.

7Az45

- a Ezinge D2, 196 noordwest (mrt 71)
- b 2a
Hoogte onregelmatig oplopend relief 86, omg 50;
onduidelijke contour; geen relatie met percelering;
terpvoet vastgesteld door middel van boorprofielen.
- c 1 0-40 dek, 40-150 bew sporen (op 140-150 scherfjes inh RT),
150 venige klei, overgaand in veen, 180 veen met elzehout;
190 boring beëindigd, veen gaat door.
2 0-40 dek, 40-80 schone klei.
3 0-40 dek, 40-90 schone klei.
4 0-40 dek, 40-70 bew sporen, 70-120 roestige klei, 120-
140 bew sporen, 140 veen.

5 0-40 dek met puin, 40-80 bew sporen, 80-90 zandige klei, 90 klei.

6 als 2 en 3.

d 1 2 ws inh RT.

7Az46 : Borgstede.

a Ezinge D2, 192, 193, 276 (mrt 71)

b 3c

Hoogte omgrachte en omsingelde terrein tussen 75 en 109, omg tussen 45 en 70; nw-zo boerderij. Gedurende 16de eeuw stond hier een borg.

c 1 0-40 dek met puin, 40-70 puin, 70-75 klei met fosfaat, 75 doorwortelde klei.

2 0-30 dek met puin, 30-100 verontreinigde klei en puin, 100 schone klei, 150 boring beëindigd.

e Formsma 1973.

7Az47 (kaart 7)

a Ezinge D2, 249, 284, 285 (mrt 71)

b 2c

Hoogte trapeziumvormig relief 130-140, omg tussen 70 en 100; sloot aan zuid-, oost- en no zijde; langs west en nw zijde lopen respectievelijk de Dode weg en de wagenrede; oost- en no sloot gedempt; van noord naar zuid loopt over terp en gracht; in westflank zo-nw boerderij, in oostflank loopstal.

c 1 0-30 verstoord dek, 30-120 veel puin.

2 0-40 opgebracht zand, 40-80 verstoorde grond (met puin), 80-120 bew sporen, 120-130 doorwortelde klei, 130 bew sporen 160 boring beëindigd, sporen gaan door.

d 1 7 ws kp; 2 REC.

7Az48 : Oostum (kaart 7).

- a Ezinge D2, 141 t/m 143, 145, 146, 150, 152, 153, 286, 373 noordwest (mrt 71)
- b 1a
Onregelmatig ovaal relief; noord-zuid doorsnede 225 m, oost-west doorsnede 200 m; hoogte 424; kerkterrein op apart podium tot 500; westelijke ringsloot intact; terp afgegraven, behalve smalle n-z strook, waarop kerk met kostershuis en z-n boerderijtje; weg Groningen-Garnwerd loopt over dit terprestant; westelijke helft tot beneden omringende maaiveld afgegraven, oostelijke helft na afgraving opgespoten met bagger uit Reitdiep tot ca 150, daardoor kavelstructuur hier verloren; als oost-grens situatie van kadastrale minuut aangehouden; rondom westelijke ringsloot radiale verkaveling met daaromheen sloot; kavels lopen naar terp toe op van 60 tot 90; verontreinigde boorprofielen met geroerde bovengrond duiden op beakkering, valgen?; perceel 154 oost (profielen 14 t/m 16) vertonen cultuurlaag tussen 50 en 100 cm, dit zou kunnen duiden op excentrisch gelegen overslibde huisplaats uit vlaknederzettingsstadium.
- c 4 0-40 dek, 40-60 iets verontreinigd met puin, 60 schone klei, 140 boring beëindigd.
- 5 0-5 zode, 5-25 bew sporen, 25-75 schone klei.
- 6 0-10 zode, 10-60 bew sporen, 60 doorwortelde klei met fosfaat, 100 boring beëindigd.
- 7 0-10 zode, 10-50 bew sporen, 50 doorwortelde klei met fosfaat.
- 9 0-40 dek, 40-60 verontreinigde klei met baksteengruis, 60-90 schone klei.
- 10 0-40 dek, 40-90 doorwortelde klei met baksteengruis, 90-130 klei, 130-150 roestige klei, 150 boring beëindigd.
- 11 0-10 zode, 10-40 bew sporen, 40-80 klei met fosfaat, 80-110 schone klei.

- 12 0-5 zode, 5-25 bew sporen, 25-30 zandige klei, 30-50 klei met fosfaat, 50-70 venig, 70 kwelder.
 - 13 0-10 zode, 10-45 bew sporen, 45-60 klei met fosfaat, 60 schone klei.
 - 14 0-40 dek, 40-55 schone klei, 55-110 bew sporen, 100 klei.
 - 15 0-40 dek, 40-50 schone klei, 50-95 bew sporen, 95 klei.
 - 16 0-40 dek, 40-60 schone klei, spoortjes baksteen, 60-110 bew sporen, 110 klei.
 - 17 0-40 dek, 40-110 schone klei, 100 kwelder.
 - 18 0-40 dek, 40-110 doorwortelde klei met baksteenspoortjes, 110 kwelder.
 - 19 0-40 dek, 40-110 schone klei, 110 boring beëindigd.
 - 20 0-40 dek, 40-70 licht verontreinigde klei, 70-135 bew sporen (op 75 kp scherf), 135 boring beëindigd, sporen gaan door.
 - 21 0-30 dek, 30-125 bew sporen, 125-175 venige laag, 175 boring beëindigd, veen gaat door.
 - 22 slootvulling, oa baksteen, puin, bagger.
 - 23 0-100 opgespoten bagger, 110 boring beëindigd.
 - 24 als 23.
 - 25 0-30 bagger, 30-55 bagger met bew sporen, (kp scherfjes), 55-110 bagger.
 - 26 0-40 dek, 40 schone klei, 100 boring beëindigd.
- d 1 1 ws inh RT; 10 rs, 126 ws kp; 1 REC.
- 2 4.1.1.3, 4.1.1.4, 4.1.3.1, 4.1.3.2, 4.1.4.6, 4.1.4.7, 4.1.5.3, 4.1.10.1, 4.1.10.2, 4.1.11.1, 4.1.11.2, 4.1.12.3, 4.1.16, 4.1.17.1, 4.1.17.2, 4.1.19.2, 4.1.19.4, 4.1.20.1, 4.1.20.3, 4.1.20.4, 4.1.20.5, 4.1.21.2.
 - 4.2.1.1.1, 4.2.1.1.2, 4.2.1.1.3, 4.2.1.1.5, 4.2.1.1.6, 4.2.1.1.7, 4.2.3.
 - 5.1.1.1, 5.1.1.2, 5.1.1.14, 5.1.1.15, 5.1.2.1, 5.1.2.6, 5.1.2.10, 5.1.3.5, 5.1.4.1.1, 5.1.4.1.4.
 - 5.2.1.2.1, 5.2.1.2.2, 5.2.2.2, 5.2.4.1.1, 5.2.4.2, 5.2.4.6, 5.2.5.1.2, 5.2.5.2.1, 5.2.5.2.2.

6.1.1.1.2.4.1, 6.1.1.1.2.5, 6.1.1.1.2.6, 6.1.3, 6.1.4.1,
6.1.4.3, 6.1.5.3, 6.1.6.1.2, 6.1.7.1, 6.1.7.2, 6.1.11.1,
6.1.14.1, 6.1.14.8.

6.3.6, 6.3.9.1.

7.1.

8.3.

e Halbertsma 1963, Stiboka 7 west.

7Az49 (kaart 11)

a Ezinge D1, 346 (jan 72)

b 2c

Hoogte relief 144, omg tussen 80 en 90; omgracht;
z-n boerderij.

c 1 0-40 dek met baksteen, 40-150 bew sporen, 150-180 doorwortel-
de klei.

2 0-40 dek, 40-130 bew sporen, 130-160 klei met fosfaat.

d 1 1 ws kp.

7Az50

a Adorp C2, 1322, 1323 (mrt 71)

b 3c

Hoogte erf tussen 77 en 87, omg tussen 30 en 40;
gracht aan noord-, oost- en oostelijke helft zuidzijde;
no-zw boerderij.

c 0-30 dek, 30-80 klei.

7Az51

a Adorp C3, 555, 556, 971 (mrt 71)

b 2c

Hoogte relief 111, omg tussen 40 en 55; sloot langs noord-,
oost- en zuidzijde; w-o boerderij.

c 0-30 dek met puin, 30-200 bew sporen, 200 doorwortelde
klei.

d 1 1 ws inh RT; 2 REC.

7Az52 : Petkemaheerd.

a Oldehove M2, 683, 684 (jan 75)

b 2c

Hoogte relief 208, omg tussen 50 en 90; gracht aan oost- en zuidzijde, sloot aan westkant; oost- en zuidgracht gedempt; zo-nw boerderij, woonhuis verplaatst van zw hoek naar zo hoek.

c 0-40 dek met puin, 40-180 bew sporen, 180 veg niveau, 190 venige klei, 220 boring beëindigd.

d 1 2 ws inh RT; 4 ws kp; 2 REC.

e Stiboka 7 west.

7Az53 : Niehove (kaart 8).

a Oldehove I2, 103, 111, 112, 114, 116 t/m 118, 121 t/m 123, 126 t/m 130, 132, 133, 140, 143, 144, 149, 150, 154, 389, 390, 398, 470, 471, 518, 519, 549, 550, 608 t/m 613, 620, 622, 632 t/m 634, 638, 639, 648, 651, 654 t/m 658, 661, 663, 664, 666, 674 t/m 679, 683 t/m 685, 691, 695, 705 t/m 707, 711, 712, 723. (mrt 71)

b 1a

Onregelmatig rond tot ovaal relief; oost-west diameter 285 m, noord-zuid as 250 m; ringsloot langs west-, zuid- en oostflank; rondweg langs noordkant; ommuurd rond kerkhof met kerk in centrum, middellijn 45 m; ringweg om kerkhof met rondom bebouwing; vanaf ringweg straalsgewijs vier straatjes naar noordelijke rondweg; radiale kavelstructuur en meer-
voudig radiaal bebouwingspatroon in noordelijke sector; in oostflank w-o boerderij; zuidoost-, zuid- en westflank geheel afgegraven, taludhoogten van 100 - 200 tussen erven en moestuinen; westflank sportveld, rest afgegraven deel grasland; radiale parcelering zet zich buiten terp in noorden en westen voort, hier zou het akkerland, de valge ? gelegen kunnen hebben.

- c 1 0-20 dek met bew sporen, 20-100 bew sporen, 100 donkere humeuze klei, 150 boring beëindigd.
- 2 0-20 dek met bew sporen, 20-60 bew sporen, 60 zandige klei.
- 3 0-40 dek met spoortjes puin, 40-110 klei, 100 zandige klei.
- 4 0-40 verontreinigd dek, 40-70 bew sporen (op 55 scherfjes), 70 kwelder.
- 5 0-40 dek met puin, 40-70 klei met puin, 80 kwelder.
- 6 0-40 verontreinigd dek, 40 bew sporen, 200 boring beëindigd, sporen gaan door.
- 7 0-40 dek met puin, 40-70 klei, 70 kwelder.
- d 1 1 rs, 23 ws, 1 bs inh RT; 2 rs, 13 ws kp; 18 REC; 1 bot-fragm.
- d 2 4.1.3.1, 4.1.4.7, 4.1.12.2.
- e Halbertsma 1963, Stiboka 7 west.

7Az54 : Pama.

- a Oldehove I3, 421, 422, 529 noord, 583 (mrt 71).
- b 2c
Hoogte relief 130, omg tussen 80 en 90; gracht aan noordzijde; zuidgracht over zuidflank terp; weg Frytum-Niehove over westflank, op minuut nog met een bocht om het relief; geen relatie met parcelering; zw-no boerderij op noordflank.
- c 1 0-40 dek met puin, 40-155 doorwortelde klei, 155-180 bew sporen (op 165 en 180 scherf inh RT), 180 zandige klei met fosfaat, 220 boring beëindigd.
- 2 0-40 dek met puin, 40-90 verontreinigde klei, puin, 90-150 doorwortelde klei, 150-175 bew sporen (op 150 en 180 scherf inh RT), 175-190 klei met fosfaat, 190 kwelder.
- 3 0-40 dek, 40-140 bew sporen (tussen 50 en 80 scherven inh RT), 140 kwelder.
- 4 0-40 dek, 40-50 bew sporen, 50-110 doorwortelde klei met puin, 110-140 bew sporen (op 120 en 135 scherven inh RT en kp scherven), 140-180 zandige klei met fosfaat, 180 kwelder.
- d 1 16 ws inh RT; 2 ws kp.

7Az55 : Roetsum (kaart 9).

- a Oldehove I3, 686 (mrt 71)
- b 2c
Hoogte gelijkmatig oplopend relief 200, omg tussen 50 en 100; gracht aan zuid-, west- en westelijke helft noordzijde; zw-no boerderij.
- c 0-40 dek met puin, 40-110 lichte bew sporen (op 110 kp scherf), 110-130 klei met fosfaat, 130 bew sporen, 180 boring beëindigd, sporen gaan door.
- d 1 10 rs, 142 ws inh RT; 7 ws kp; 2 REC; 3 botfragmenten; 1 glasfragment.
- e Halbertsma 1963, Stiboka 7 west.

7Az56 : Roetsum (kaart 9).

- a Oldehove I3, 687 (mrt 71)
- b 1b
Ca rond relief; noord-zuid as 125 m, west oost doorsnede 115 m; westflank afgegraven; hoogte oostelijk restant 182, omg tussen 50 en 100, afgegraven deel tussen 17 en 41; sloot aan noord-, oost- en zuidzijde; oostsloot gedempt; langs west- en zuidzijde wagenrede, oude rondweg; onbewoond; grasland.
- c 2 0-40 dek, 40-130 bew sporen (fosfaat tussen 60 en 90), 130 taaie klei.
3 0-40 dek, 40-60 klei met puin, 60 bew sporen, 130 boring beëindigd.
4 0-40 dek, 40-80 doorwortelde klei (op 70 scherf inh RT), 80-85 veg niveau, 85 roestige klei.
- d 1 32 ws inh RT; 1 rs, 5 ws kp.
- e Halbertsma 1963, Stiboka 7 west.

7Az57 : Jensemabosch.

- a Oldehove F3, 604 t/m 607 (mrt 71).
- b 2c

- b 1 Hoogte relief 195, omg tussen 60 en 70; gracht aan oost-, zuid- en westzijde; z-n boerderij.

Hoogte omgrachte vierkante borgstede ten westen van huidige boerderij 121; terrein, borgstede en boerderij, omgracht en omsingeld; zuid-, west- en noordgracht borgstede gedempt, depressies; huidige gracht rondom boerderij restanten van de buitengrachten; z-n boerderij ligt op plek van voormalige schathuis; rondom gedempte grachten van borgstede een hoger gelegen strook grond: singels tussen 113 en 125.

- c 1 erf 2c: 0-40 dek met puin, 40-120 bew sporen en puin, 120-130 doorwortelde roestige klei, 130-150 bew sporen, 150-175 doorwortelde klei en puin.
2 borgstede: 0-40 dek, 40-120 doorwortelde klei met puin (op 60 kp scherf), 120 zandige klei.
3 hof: 0-40 dek, 40 taaie doorwortelde klei, 180 boring beëindigd.
- d 1 3 ws kp; 1 REC.
- e Stiboka 7 west, Formsma 1973.

7Az58 : Klein Jensemabosch.

- a Oldehove F3, 579 (mrt 71)
b 3c
Erf ligt op maaiveldniveau, 75 hoog; gracht aan west-, noord- en oostzijde; nw-zo boerderij.
c 0-40 dek, 40-80 doorwortelde klei, 80 zandige roestige klei, 100 boring beëindigd.

7Az59 : Hayema heerd.

- a Oldehove F3, 709 (mrt 71)
b 3c
Hoogte erf tussen 116 en 162, omg tussen 90 en 110, dijkrestant; omgracht; zw-no boerderij vervangen door zo-nw boerderij, gelegen ten noordwesten van voorganger.

c 0-40 dek met puin, 40 roestige klei, 120 boring beëindigd.

d 1 8 ws kp; 2 REC.

7Az60 : Syboltsma heerd.

a Oldehove F3, 324 (mrt 71)

b 3b

Erf ligt op maaiveldniveau, 72 hoog; door sloten omgeven; noord- en oostsloot gedempt; zo-nw boerderij afgebroken.

c 1 0-40 dek, 40-50 puin, 50 fundament.

2 0-40 dek, 40 doorwortelde klei, 80 boring beëindigd.

7Az61

a Oldehove F3, 486 (mrt 71)

b 3c

Erf op maaiveldniveau, tussen 54 en 80; parcelering veranderd; oost- en noordgracht; zw-no boerderij vervangen door zo-nw boerderij.

c 0-40 dek met puin, 40 knikklei, 120 boring beëindigd.

7Az62

a Oldehove F3, 612 (mrt 71)

b 3b

Hoogte erf 163, omg tussen 70 en 125; oeverwal; door sloten omgeven; zw-no boerderij afgebroken.

c 0-40 dek met puin, 40-90 doorwortelde roestige klei.

7Az63 : Barwerd (kaart 10).

a Oldehove F1, 292 zuidoost, 301, 501, 592 west, 595, 598, 622, 728 (mrt 71)

b 1b

Zuidwest-noordoost gericht ovaal relief; grootste lengte 225 m, breedte as 150 m; hoogte 311, omg tussen 75 en 135; weg Saaksum - Den Ham vroeger met bocht over terp, nu rechtgetrokken en over oostflank; geen duidelijke ringsloot, alleen aan west- en zuidzijde volgen sloten ongeveer de terprand; kavelstructuur, waarschijnlijk ontstaan bij borgaanleg, was secundair; nu alle sloten en grachten gedempt, terp één grote kavel; in noordoostflank zo-nw boerderij; in centrum zw-no boerderij afgebroken; nw-zo boerderij in zuidflank afgebroken; noordwestflank gedeeltelijk afgegraven, grond gebruikt bij demping borggrachten en sloten.

Fritsinge borg besloeg in 16de en 17de eeuw westelijke helft van terp met vierkante omgrachte borgstede in centrum (perceel 598); grachten gedempt, depressies; kavelstructuur te niet door demping sloten.

- c 1 0-40 dek, 40-120 klei met spoortjes puin, 120-220 bew sporen (op 220 scherf inh RT)
- 2 0-40 dek, 40-70 bew sporen, 70-100 doorwortelde klei, 100-220 bew sporen (tussen 150-180 mest).
- 3 0-40 dek met puin, 40-120 bew sporen, 120 doorwortelde klei.
- 4 0-40 dek, 40-100 doorwortelde klei, 100-170 bew sporen, 170-200 veen, 200-220 klei afgewisseld met veen.
- 5 0-40 dek met puin, 40-150 bew sporen, 150-180 weinig materiaal, 180 boring beëindigd.
- 6 0-10 zode, 10-40 klei, 40-110 licht verontreinigd, 110-120 weinig materiaal, 120 kwelder.
- 7 0-40 verontreinigd dek, 40 bew sporen, 80 fundament.
- 8 0-40 dek, 40-110 doorwortelde klei (soms puin), 110-150 zandige roestige klei, 150 knikklei.
- 9 0-40 dek, 40-60 roestige klei, 60-65 veg niveau, 65 roestige klei, 100 boring beëindigd.
- 10 0-40 dek, 40-110 klei.

- 11 0-40 verontreinigd dek, 40-80 bew sporen, 80 doorwortelde klei.
- 12 0-40 dek met puin, 40-180 bew sporen, 180-200 klei met fosfaat, 200 schone klei.
- 13 0-40 dek, 40 klei.
- 14 0-40 dek met puin, 40 klei.
- 15 0-40 dek met puin, 40-90 bew sporen (scherf inh RT en kp scherf).
- d 1 8 ws inh RT; 2 rs, 15 ws kp; 3 REC.
- e Halbertsma 1963, Stiboka 7 west, Formsma 1973.

7Az64

- a Oldehove F2, 670 (jan 75)
- b 3c
Hoogte erf 156, omg tussen 60 en 125; gracht aan zuid-, west- en noordzijde; zw-no boerderij.
- c 0-40 dek met puin, 40-60 bew sporen, 60 schone klei.

7Az65

- a Aduard G2, 540 (mrt 71)
- b 3c
Erf op maaiveldniveau; zo-nw boerderij.
- c 0-40 dek, 40 schone klei.

7Az66

- a Ezinge G2, 263 (mrt 71)
- b 3c
Hoogte erf tussen 78 en 100; omg tussen 30 en 75; oostgracht gedempt; zo-nw boerderij.
- c 0-40 dek, 40-100 zandige klei, 100 kwelder.

7Az67 : Hardeweer (kaart 11)

a Ezinge F2, 316, 317; G2, 189 noord, 278 oost (mrt 71)

b 1b

Ca peervormig relief met punt in oosten; lengte as 150 m, grootste breedte 125 m; hoogte 248, omg tussen 50 en 70; geen ringsloot of rondweg; noord- en zuidkant worden begrensd door respectievelijk wagenrede en voetpad naar weiland; geen relatie met parcelering, is secundair; in oostflank zw-no boerderij met gracht aan zo- en zw zijde, was steenhuis in 16de en 17de eeuw; oostflank loopt regelmatig op; westflank onregelmatig en langzaam; buiten terp aan westzijde terrein oneffen en bultig, hier tussen 125 en 160 cultuurlaag (profiel 4): waarschijnlijk overslibd gedeelte uit vlaknederzettingsstadium; no flank afgegraven, steilkantje.

- c 1 0-40 dek, 40-180 bew sporen (op 60 kp scherfjes), 180-200 klei met fosfaat, 200 bew sporen (op 210 scherf inh RT), 220 boring beëindigd, sporen gaan door.
- 2 0-40 dek met puin en cement, 40-80 bew sporen (fosfaat), 80-150 doorwortelde knikklei, 150-170 bew sporen, 170-190 zandige klei, 190-200 veg niveau, 200 weinig materiaal, 220 boring beëindigd.
- 3 0-40 dek met puin, 40-100 doorwortelde verontreinigde klei (op 50 en 90 kp scherf), 100-130 bew sporen, 130-170 doorwortelde klei, 170 kwelder.
- 4 0-40 dek, 40-125 klei (op 50 kp scherf), 125-160 bew sporen, 160 kwelder.
- 5 0-40 dek, 40-70 zandige klei, 70-120 klei met puin, 120 kwelder.
- 6 0-40 dek, 40-90 klei, 90-125 bew sporen, 125-180 doorwortelde klei (op 140 kp scherven, 180 scherf inh RT).
- 7 0-30 dek, 30-90 bew sporen (op 70 en 90 scherf inh RT), 90-110 klei, 110 kwelder.

- 8 0-50 dek met puin, 50-125 bew sporen, 125-150 doorwortelde klei, 150-160 zandige klei, 160-180 doorwortelde klei, 180-200 klei.
- 9 0-50 dek, 50-110 verontreinigde klei (op 50 kp scherf), 110-115 veg niveau, 115-210 bew sporen (op 180, 200, 210 scherven inh RT), 210 klei met fosfaat.
- 10 0-40 dek, 40-90 klei, 90-140 bew sporen, 140-150 klei, 150-175 doorwortelde klei.
- 11 0-40 dek, 40-85 klei, 85-90 veg niveau, 90-120 roestige klei, 120 kwelder.
- 12 0-40 dek, 40-115 bew sporen, 115-170 klei, 170 kwelder.
- d 1 12 rs, 108 ws, 2 bs inh RT; 3 rs, 5 ws kp; 1 glasfragment.
- e Halbertsma 1963, Stiboka 7 west, Formsma 1973.

7Az68 (kaart 11)

- a Ezinge F2, 423 (mrt 71)
- b 3c
Hoogte erf tussen 43 en 64, omg tussen 30 en 60; omgracht; westgracht gedempt; noordgracht naar westen verlengd; zo-nw boerderij.
- c 0-40 dek, 40-80 zandige klei, 80-110 knikklei, 110 roestige klei.
- d 1 1 rs, 6 ws kp; 1 glasfragment.

7Az69 : Suttum.

- a Ezinge G2, 258, 288 (mrt 71)
- b 3c
Erf op maaiveldniveau tussen 38 en 52; gracht aan zuidoost-, zuid- en westzijde; zuidoostgracht gedempt; zw-no boerderij.
- c 0-40 dek met puin, 40-100 klei, 100 kwelder.

7Az70 : Suttemaheerd.

- a Ezinge G2, 146, 280 (mrt 71)
- b 2c
Hoogte relief 138, omg tussen 35 en 80; geheel omgracht; omsingeld aan oost- en zuidzijde; singel verdwenen, in perceel 279 nog restant, 115 hoog; w-o boerderij; noordelijke helft oostgracht gedempt.
- c 1 0-40 dek met puin, 40-150 bew sporen, 150 fundament.
2 0-40 dek, 40-90 klei, 90 kwelder.
- d 1 1 ws Rom gladw; 2 REC.

7Az71 : Aduarderheerd (kaart 12).

- a Ezinge F2, 275; G2, 166, 277 (mrt 71)
- b 1b
Driehoekig relief; doorsnede 180 a 190 m; aan noordoost-, oost- en westzijde regelmatig oplopend, aan noordwestzijde langzaam oplopend tussen 75 en 125, daarna vrij steil; op 275 ca rond plateau, doorsnede 50 a 60 m; daarop kleine top tot 313, omg tussen -20 en +30; ringsloot langs noord west- en zuidflank; west- en noordsloot gedempt, relatie met parcelering verbroken; Zuiderweg loopt over zuid- en oostflank; in noordwestflank zw-no boerderij, gracht aan noord-, west- en zuidzijde; brede strook van zuidflank en smalle strook van oostflank aan binnenkant Zuiderweg afgegraven.
- c 1 0-40 dek, 40-110 knikklei, 100 kwelder.
2 0-40 dek, 40-110 zandige doorwortelde klei, 110 kwelder.
3 0-40 dek, 40 bew sporen, 100 grondwater, dieper boren onmogelijk.
4 0-40 dek, 40-190 bew sporen (op 180 scherf inh RT), 190-220 venig materiaal afgewisseld met zandlensjes.
5 0-40 dek, 40-110 klei met baksteenpuin, 110 doorwortelde klei, 130 boring beëindigd, grondwater.

- 6 0-10 zode, 10-50 venig materiaal, 50-110 klei, 110 kwelder.
- 7 0-10 zode, 10-90 bew sporen, 90 afwisselend bandjes veen en klei, 150 boring beëindigd.
- 8 0-40 dek met puin, 40-90 bew sporen, 90-170 doorwortelde klei, 170-180 veg niveau, 180 kwelder.
- 9 0-40 dek, 40-120 klei met spoortjes baksteen, 120 kwelder.
- 10 0-40 dek met puin, 40-120 bew sporen, 120 doorwortelde klei.
- 11 0-40 dek met spoortjes puin, 40-60 klei met puin, 60-140 bew sporen, 140 kwelder.
- d 1 1 rs, 1 ws inh RT; 6 rs, 16 ws kp; 11 REC.
- e Halbertsma 1963, Stiboka 7 west.

7Az72

- a Ezinge F2, 322, 325 (mrt 71)
- b 3c
Hoogte erf tussen 40 en 84, omg tussen -30 en +70; omgracht; w-o boerderij.
- c 0-40 dek met puin, 40-60 verontreinigde klei, 60 roestige klei, 100 boring beëindigd.

7Az73 : Beswerd (kaart 13).

- a Ezinge F2, 237, 247, 431 (mrt 71)
- b 1b
Onregelmatig oplopend ca rond relief; diameter 190 m; hoogte 281, omg tussen 40 en 60; geen ringsloot of rondweg; omgekeerd s-vormige sloot over relief gedempt; geen relatie tussen relief en verkaveling; in zuidflank n-z boerderij, schuur gedeeltelijk buiten terprelief; smalle w-o strook in zuidwestflank afgegraven.

- c 1+2 0-40 dek, 40-90 klei, 90 kwelder.
- 3 0-40 dek, 40-90 klei, 90-140 bew sporen, 140-180 klei met fosfaat, 180-210 doorwortelde klei, 210 kwelder.
- 4 0-40 dek, spoortjes baksteen, 40-180 klei en kleilig materiaal.
- 5 0-40 dek met spoortjes puin, 40-90 klei, 90 kwelder.
- 6 0-40 dek, 40-80 licht verontreinigde klei, 80-190 bew sporen (op 130 bot), 190-210 doorwortelde klei, 210 kwelder.
- 7 0-20 zode, 20-110 bew sporen, 110 kwelder.
- 8 0-40 dek met puin, 40-160 bew sporen, 160-180 licht verontreinigde klei, 180-210 bew sporen, 210 boring beëindigd, klei.
- 9 0-40 dek, 40-50 klei, 50-120 bew sporen (veel baksteen) 120-130 doorwortelde klei, 130-160 bew sporen, 160 doorwortelde klei, 180 boring beëindigd.
- 10 0-40 dek, 40-110 knikklei, 100 kwelder.
- 11 0-40 dek, 40-130 klei met spoortjes puin, 130 kwelder.
- 12 0-40 dek, 40-90 klei met puin, 90-130 doorwortelde klei 130 kwelder.
- 13 0-50 dek, 50-125 bew sporen (op 75 kp scherven), 125-170 doorwortelde klei, 170 kwelder.
- 14 0-40 dek, 40-90 klei (op 60 en 90 kp scherven), 90-150 bew sporen, 150-180 doorwortelde klei.
- 15 0-40 dek, 40-80 bew sporen, 80-90 doorwortelde klei, 90-130 bew sporen (op 110 houtskool), 130 kwelder.
- 16 0-40 dek, 40-60 klei, 60-150 bew sporen, 150-200 klei, 200 kwelder.
- 17 0-45 dek, 45-130 bew sporen, 130-150 klei met fosfaat, 150-210 klei, 210 kwelder.
- 18 0-40 dek, 40-110 doorwortelde roestige klei, 110 kwelder.
- d 1 Aantal ws inh RT; aantal ws kp.
- e Halbertsma 1963, Stiboka 7 west.

7Az74 : Groot Beswerd (kaart 13).

- a Ezinge F2, 417 (mrt 71)
- b 3c
 - Hoogte omgracht erf tussen 73 en 130, omg tussen 28 en 50; w-o boerderij; in de 15de en 16de eeuw borgterrein met borg Olt Luürsma.
- c 1 0-50 dek, 50-150 licht verontreinigde klei, 150-180 doorwortelde klei met spoortjes puin, 180 kwelder.
 - 2 0-40 dek, 40-160 doorwortelde klei met puin, 160 kwelder.
- e Halbertsma 1963, Formsms 1973.

7Az75 (kaart 13).

- a Ezinge F2, 356 (mrt 71)
- b 1b
 - Gelijkmatig oplopend ovaal relief; lengte 135 m, grootste breedte 90 m; hoogte 170, omg tussen 60 en 80; geen ringsloot of rondweg; ligt in rechthoekig door sloten omgeven perceel; noordsloot gedempt; onbewoond; grasland.
- c 1 0-40 dek, 40-80 klei, 60-70 veg niveau, 80-125 bew sporen, 125-155 licht verontreinigde klei, 155-200 bew sporen, 200-210 doorwortelde klei, 210 venige laag.
 - 2 0-40 dek, 40-130 bew sporen (op 70 scherf inh RT), 130 kwelder.
 - 3 0-50 dek, 50-80 bew sporen, 80-110 licht verontreinigde klei, 100-140 roestige doorwortelde klei, 140 kwelder.
 - 4 0-45 dek, 45-90 bew sporen (tot 70 puin), 90 zandige klei.
 - 5 0-40 dek, 40-120 bew sporen, 120-145 roestige doorwortelde klei, 145 kwelder.
 - 6 0-40 dek, 40-160 bew sporen (op 70 kp scherf), 160 venige klei.
- d 1 1 ws inh RT; 5 rs, 18 ws kp; 1 ws Jac kan; 1 REC.

7Az76

- a Ezinge F2, 419 noordoost, 420 noordwest (mrt 71)
- b 3b
Erf ligt op maaiveldniveau, 25 hoog; west-, zuid- en oostsloot gedempt; w-o boerderij afgebroken.
- c 1 0-40 dek, 40-80 klei.
2 0-40 dek met puin, 40-80 roestige klei.

7Az77 : De Maiden (kaart 14)

- a Ezinge F2, 337, west, 405 (mrt 71)
- b 1b
Ovaal relief; lengtedoorsnede 175 m, breedte as 110 m; hoogte 135, omg tussen 50 en 70; geen ringsloot of rondweg; relief ligt in langwerpige perceel met gebogen west- en noordsloot; zuidelijke helft, behalve oost- en westkant, tot beneden maaiveld afgegraven; onbewoond; grasland.
- c 1 0-40 dek, 40-130 bew sporen, 130 grondwater.
2 0-40 dek, 40-110 bew sporen (op 50 en 90 scherf inh RT), 110 kwelder.
3 0-40 dek, 40-110 knikklei, 110 kwelder.
4 0-40 dek, 40-80 verontreinigde knikklei (op 80 scherf inh RT), 80 kwelder.
5 0-40 dek, 40-80 knikklei (op 40 scherf inh RT), 80 kwelder.
6 0-40 dek, 40-80 knikklei (op 60 scherf inh RT), 80 kwelder.
7 0-40 dek, 40-75 bew sporen, 75 klei met fosfaat, 80 grondwater.
8 0-40 dek, 40-110 bew sporen (op 75 scherf inh RT), 110-130 verontreinigde klei, 130 schone klei.
9 0-40 dek, 40-90 knikklei (op 40 scherf inh RT), 90 kwelder.

- 10 0-10 zode, 10-45 bew sporen, 45 kwelder.
- 11 0-45 dek, 45-130 bew sporen (op 120 scherf inh RT)
130-140 zandige klei met fosfaat, 140-170 veront-
reinigde klei, 170-190 roestige klei, 190 kwelder.
- 12 0-40 dek, 40-60 bew sporen, 60-80 verontreinigde klei,
80 kwelder.
- 13 0-40 dek, 50-110 bew sporen (op 80 scherf inh RT),
110 kwelder.
- d 1 3 rs, 48 ws inh RT; 1 rs, 10 ws kp; 7 REC.
- e Halbertsma 1963, Stiboka 7 west.

7Az78 : De Maiden (kaart 14)

- a Ezinge F2, 212, 213, 337 (mrt 71)
- b 3c
Hoogte erf tussen 81 en 91, omg tussen 60-70; omgracht;
zo-nw boerderij, schuur gedeeltelijk op afgegraven terp-
flank.
- c 0-40 dek met ruïn, 40-75 licht verontreinigde klei,
75 schone klei.

7Az79 : De Brilllerij (kaart 15).

- a Ezinge E2, 186, 487, 489 (mrt 71)
- b 1b
Ovaal zuidoost-noordwest gericht relief; lengte 200 m,
breedte 175 m; hoogte zuidelijk restant 160, omg tussen
10 en 25; geen ringsloot; relief ligt in trapeziumvormig
perceel, waarvan sloten aan zuidwest-, west- en noord-
zijde langs terpvoet lopen; in zuidwestflank zo-nw boer-
derij met V-vormige gracht aan oost-, zuid- en westzijde;
in zuidoostflank nw-zo boerderij, gracht aan west-
zijde gedempt; noorderlijk 5/8 deel van relief afgegraven
tot beneden maaiveld, hoogte tussen -43 en -82; ten
noorden van terp (perceel 486) zit cultuurlaag tussen
40 en 100 (profielen 1 en 4), doch geen relief, daarom
te beschouwen als huisplaats uit vlaknederzettings-
stadium.

- c 1 0-40 dek, 40-100 bew sporen, 110 kwelder.
- 2 0-30 dek, 30-110 knikklei, 110 kwelder.
- 3 0-40 dek, 40-100 knikklei, 100 kwelder.
- 4 0-40 dek, 40-90 bew sporen (op 40 kp scherf en 60 scherf inh RT), 90 kwelder.
- 5 0-40 dek, 40-90 knikklei, 90 kwelder.
- 6 0-40 dek, 40-100 knikklei, 100 kwelder.
- 7 0-40 dek, 40-60 klei, 60 kwelder.
- 8 0-40 dek, 40-120 knikklei, 120 kwelder.
- 9 0-40 verontreinigd dek, 40-110 bew sporen (op 60 kp scherf), 110 kwelder.
- 10 0-80 bew sporen, 80-120 fosfaat en schelpenlaag, 110 scherf, 120 boring beëindigd.
- 11 0-40 dek met puin, 40-80 verontreinigde klei, 80-190 bew sporen (op 180 scherf), 190 kwelder.
- 12 0-40 dek, 40-80 klei, 80 kwelder.
- 13 0-40 dek, 40-80 bew sporen, 80 kwelder.
- 14 0-40 dek, 40-100 bew sporen, 100 boring beëindigd, sporen gaan door.
- 15 0-10 zode, 10-30 bew sporen, 30 kwelder.
- d 1 6 rs, 60 ws, 1 bs inh RT; 12 ws kp; 8 botfragmenten.
- d 2 4.1.1.2, 4.1.1.4, 4.1.2.1, 4.1.2.2, 4.1.2.3, 4.1.3.1, 4.1.3.2, 4.1.3.3, 4.1.4.1, 4.1.4.2, 4.1.4.3, 4.1.4.4, 4.1.4.5, 4.1.4.6, 4.1.4.7, 4.1.5.1, 4.1.6, 4.1.8, 4.1.9.1, 4.1.10.1, 4.1.11.1, 4.1.11.2, 4.1.11.3, 4.1.12.1, 4.1.12.2, 4.1.12.3, 4.1.15, 4.1.16, 4.1.19.1, 4.1.19.2, 4.1.19.3, 4.1.19.4, 4.1.19.5, 4.1.20.1, 4.1.24.2.
4.2.1.1.1, 4.2.1.1.2, 4.2.1.1.3, 4.2.1.1.5, 4.2.1.1.6, 4.2.1.1.7, 4.2.1.1.8, 4.2.1.2.
5.1.3.4, 5.1.4.2, 5.1.7.1.
6.1.4.2.1, 6.1.5.2, 6.1.10.5, 6.1.12, 6.1.13.
7.2, 7.4.2, 7.5.1.
8.1.2.2, 8.1.2.3.
- e Halbertsma 1963, Stiboka 7 west.

7Az80

- a Ezinge D1, 303 (jan 72)
- b 3b
Hoogte erf tussen 55 en 60, omg tussen 25 en 100;
w-o boerderij afgebroken.
- c 0-40 dek met puin, 40-55 licht verontreinigde klei,
55 schone klei, 100 boring beëindigd.

7Az81

- a Ezinge D1, 361 zuidoost (jan 72)
- b 3b
Door sloten omgeven erf op maaiveldniveau, 50 hoog;
noord- en westsloot gedempt; nw-zo boerderij afge-
broken.
- c 0-40 dek, 40-80 klei, 80 kwelder.

7Az82

- a Ezinge D1, 99 (jan 72)
- b 3b
Hoogte erf 64, omg tussen 50 en 60; door sloten om-
geven; noord- en oostsloot gedempt; o-w boerderij af-
gebroken.
- c 0-30 dek met puin, 30-110 klei.

7Az83

- a Ezinge D1, 378 noord (jan 72)
- b 3c
Erf op maaiveldniveau, 50 a 60 hoog; gracht aan oost-,
zuid- en westzijde; o-w boerderij.
- c 0-40 dek, 40-100 klei.

7Az84

- a Ezinge D1, 330 (jan 72)
- b 3c
Hoogte erf tussen 75 en 100, omg 75; gracht aan oost-,
zuid- en westzijde; zo-nw boerderij.
- c 1 0-40 dek met puin, 40 knikklei, 120 boring beëindigd.
2 0-40 dek, 40 klei, 100 boring beëindigd.

7Az85 : Rikkerdaheerd.

- a Oldehove M2, 539 (jan 75)
- b 3b
Hoogte erf 240, omg tussen 80 en 90; door sloten en
bomen omgeven; westsloot gedempt; huis afgebroken;
zuidelijke helft afgegraven.
- c 1 0-40 dek, 40-100 roestige klei, 100 zeer taaie klei,
130 boring beëindigd.
2 0-60 zandige roestige klei, 60 taaie klei.
3 0-60 zandige roestige klei, ca 80 veg niveau, 90-150
klei, 150 kwelder.
- d 1 6 ws kp.

7Az86

- a Oldehove M2, 540 (jan 75)
- b 3c
Erf ligt op maaiveldniveau; z-n boerderijtje vervangen
door woonhuis.
- c Geen bew sporen.

7Az87 : Fulsemaheerd.

- a Oldehove M2, 509, 549 (jan 75)
- b 2c
Hoogte relief tussen 115 en 176, omg tussen 80 en 100;
omgracht; erf vergroot; oostgracht gedempt en verder
oostwaarts gelegen sloot verbreed tot gracht;
zw-no boerderij.
- c 1 0-40 dek met puin, 40-60 klei, 60-170 zandige klei,
170 veg niveau, 175 kwelder.
2 0-40 dek met puin, 40-100 bew sporen, 100 taaie klei.
- d 1 3 ws kp.

7Az88

- a Oldehove M3, 242 (mrt 71)
- b 3a
Hoogte erf 130, omg 75; door sloten omgeven; vroeger
hier Deikemaheerd.
- c 0-40 dek, 40-100 roestige zandige klei, 100-160 taaie
klei, 160 kwelder.
- d 1 2 ws kp.

7Az89 : Deikemaheerd.

- a Oldehove M3, 338 (mrt 71)
- b 3c
Hoogte erf 93, omg tussen 40 en 90; noord-, oost-
en zuidgracht; erf vergroot en oostgracht verlegd;
zo-nw boerderij.
- c 0-40 dek, 40-100 roestige klei, 100 zandige klei,
130 einde boring.

7Az90 : Enum (kaart 16).

- a Oldehove I3, 297, 301 oost, 523 zuid, 693 (mrt 71)
- b 1b
Ca rond relief; west-oost middellijn 135 m, zuid-noord as 125 m; hoogte 156, omg tussen 50 en 75; geen ring-sloot of rondweg; langs zuidrand loopt Zuidhornerweg; op westflank w-o boerderij, gracht aan noord-, west- en zuidzijde; secundaire verkaveling, geen relatie met relief.
- c 1 0-40 dek met puin, 40 bew sporen, 120 boring beëindigd.
2 0-40 dek, 40-60 doorwortelde licht verontreinigde klei, 60-120 bew sporen, 120-125 veg niveau, 125-130 klei, 130 kwelder.
3 0-40 dek, 40-110 klei, 100 taaie stugge klei.
4 0-40 dek, (op 30 scherf inh RT), 40 bew sporen, 90 boring beëindigd, sporen gaan door.
5 0-40 dek, 40 bew sporen, 100 boring beëindigd, sporen gaan door.
6 0-40 dek, 40-80 bew sporen (op 40 scherf inh RT), 80 kwelder.
7 0-40 dek, 40-80 lichte bew sporen, 80-100 doorwortelde klei met fosfaat, 100 bew sporen, 160 boring beëindigd, sporen gaan door.
8 0-40 dek, 40-110 bew sporen (fosfaat), 100 kwelder.
- d 1 1 ws streepband; 20 rs, 441 ws, 10 bs inh RT; 4 rs, 10 ws kp; 1 glasfragment; 3 botfragmenten.
- e Halbertsma 1963, Stiboka 7 west.

7Az91 : Selwerd (kaart 17).

a Oldehove F1, 38, 41, 44, 46, 681, 720 (mrt 71)

b 1b

Ovaal relief; noord-zuid diameter 185 m, noordwest-zuidoost as 150 m; gelijkmatig oplopend tot ca 225, daarna twee aparte toppen, waartussen lichte depressie; hoogte noordelijke top 277, zuidelijke top 295, depressie 230 (duidelijke aanwijzing dat dorpsterpen ontstaan uit individuele huisterpen), omg tussen 50 en 75; geen ringsloot; weg Oldehove-Noordhorn langs oost- en zuidrand, te beschouwen als gedeeltelijke rondweg; in zuidflank no-zw boerderij; in zuidoostflank nw-zo boerderij 1973 afgebrand, 1975 bij herbouw vervangen door nw-zo loopstal met ten noordwesten apartstaande bungalow; buiten terp aan oost- en zuidoostzijde, parallel aan rondweg drie smalle kavels, hoogte tussen 100 en 150, die qua structuur duiden op oud akkerland, valge?; thans op deze percelen erf en boerderij 7Az92.

c 1 0-40 dek, 40-100 bew sporen, 100 grondwater.

2 0-40 dek, 40 bew sporen, 160 boring beëindigd, sporen gaan door.

3 0-40 dek, 40-60 doorwortelde klei, 60 zandige roestige klei.

4 0-40 dek, 40-130 bew sporen, 130-150 zandige klei met fosfaat, 150-170 bew sporen, 170-200 klei met fosfaat, 220 klei.

5 0-40 dek, 40 knikklei, 100 boring beëindigd.

6 als 5.

- 7 0-40 dek, 40-130 bew sporen, 130-170 zandige klei met fosfaat.
- 8 0-40 dek, 40-120 licht verontreinigd (op 60 kp scherf), 120 boring beëindigd.
- 9 0-40 dek, 40 klei.
- 10 als 9.
- d 1 2 rs, 19 ws inh RT; 11 rs, 61 ws, 1 bs ~~kp~~; 7 REC.
- e Halbertsma 1963, Stiboka 7 west.

7Az92 (kaart 17).

- a Oldehove F1, 712 (mrt 71)
- b 3c
- Hoogte erf 152, omg ca 75; gracht aan noord- en oostzijde; z-n boerderij.
- c11 0-40 dek, 40-110 zandige doorwortelde klei.
- d 1 Aantal ws REC.

7Az93 : Abelmaheerd (kaart 18).

- a Oldehove F1, 111 (mrt 71)
- b 1b
- Onregelmatig oplopend noordwest-zuidoost gericht ovaal relief; lengte doorsnede 175 m, grootste breedte 110 m; hoogte 201, omg 50; geen ringsloot of rondweg; geen relatie tussen relief en trapeziumvormig perceel; onbewoond; grasland.

- c 1 0-40 dek, 40-110 bew sporen (op 50 scherf inh RT),
110-115 veg niveau, 115-125 doorwortelde klei, 125-150
bew sporen, 150-180 klei met fosfaat, 180-220 door-
wortelde roestige klei.
- 2 0-40 dek, 40-90 bew sporen, 90 grondwater.
- 3 0-40 dek, (op 20 scherf inh RT), 40-80 bew sporen, 80
klei met fosfaat, 110 grondwater.
- 4 0-40 dek, 40-110 bew sporen, 100 zandige klei met fos-
faat 120 einde boring.
- 5 0-40 dek met puin, 40-90 bew sporen, 90 kwelder.
- 6 0-40 dek, 40-90 bew sporen, 90-95 veg niveau, 95 zandige
roestige klei.
- 7 0-40 dek, 40-125 bew sporen, 125 kwelder.
- 8 0-40 dek, 40-105 licht verontreinigde klei (op 110
scherf), 105 kwelder.
- d 1 1 rs, 27 ws inh RT; 5 ws kp; 1 REC; 3 botfragmenten.
- e Halbertsma 1963, Stiboka 7 west.

7Az94

- a Oldehove F1, 722 (mrt 71)
- b 3c
Hoogte erf 155, omg 75; gracht aan zuid-, west- en
noordzijde; w-o boerderij;
- c 0-40 dek met puin, 40-75 klei, 75-85 bew sporen, 85-150
klei (puin en kalksporen).

7Az95

- a Oldehove F1, 87 oost, 90 (mrt 71)
- b 1b
Rond tot ovaal relief; west-oost as 125 m; noord-zuid
as 100 m; hoogte 103, omg tussen 25 en 45; sloot langs
noord-, oost- en zuidrand; over westflank loopt noord-
zuidsloot; onbewoond; grasland.

- c 1 0-40 dek, 40-120 bew sporen, 120-130 zandige klei met fosfaat, 130-160 doorwortelde klei, 160 kwelder.
- 2 0-40 dek met puin, 40-120 bew sporen, 120-150 doorwortelde klei, 150 kwelder.
- 3 0-40 dek, 40-70 klei, 70-90 roestige klei, 90 zandige klei.
- 4 0-40 dek, 40-80 klei.
- 5 als 4.
- 6 0-40 dek, 40-100 bew sporen (op 60 scherf inh RT), 100 kwelder.
- 7 0-40 dek, 40-80 bew sporen, 80-120 doorwortelde klei, 120 kwelder.
- 8 0-40 dek, 40-80 bew sporen, 80-110 klei, 110 kwelder.
- d 1 2 ws streepband; 2 rs, 137 ws inh RT; 1 speelschijfje inh RT; brok huttenleem; 1 ijzerfragment; 1 botfragment.
- e Stiboka 7 west.

7Az96

- a Oldehove F1, 566 (mrt 71)
- b 3c
Hoogte erf 125, omg tussen 85 en 90; omgracht; gracht aan noord- en zuidoostzijde gedempt; zw-no boerderij.
- c 0-40 dek, 40-180 roestige klei, 180 kwelder.

7Az97 : Oldeheem.

- a Oldehove F1, 176 t/m 179 (mrt 71)
- b 2c
Hoogte relief tussen 115 en 171, omg tussen -40 en +60; omgracht; nw-zo boerderij; onlangs noordhelft terp afgegraven; noordoost- en zuidoostgracht gedempt.
- c 0-40 dek met puin, 40-60 puin, 60-120 bew sporen, 120-130 verontreinigde doorwortelde klei, 130-210 bew sporen, 210 zandige klei met fosfaat.

- d 1 10 ws inh RT; 1 rs, 10 ws kp; 6 REC.
- e Halbertsma 1963, Stiboka 7 west.

7Az98 : Rode Schuur.

- a Oldehove F1, 801 (mrt71)
- b 3c
Hoogte erf 127, omg tussen 60 en 80; oeverwal; gracht
aan zuidoost- en zuidwestzijde; zo-nw boerderij.
- c 0-40 dek met puin, 40-100 klei met puin, 100-160
roestige klei, 160 zandige klei.

7Az99

- a Ezinge G1, 95, 97, 224 (mrt 71)
- b 3c
Hoogte erf 141, omg 40 a 50; dijkrestant; gracht aan
west- en zuidzijde; z-n boerderij, nu studentenwoning.
- c 0-40 dek, 40-120 roestige klei.

7Az100 : Ol Widde.

- a Ezinge G1, 235, 283 (mrt 71)
- b 3c
Hoogte erf 115, omg 50; oeverwal; gracht aan west-,
zuid- en oostzijde; westgracht gedempt; zo-nw boerderij.
- c 0-50 dek met puin, 50-200 geroerde grond met klei en
baksteen, is vergraven met aanleg gasleiding en gracht-
demping!

7Az101 : Bijmaheerd.

- a Ezinge G1, 39 t/m 41 (mrt 71)
- b 3c
Hoogte erf tussen 109 en 122, omg 75; dijkrestant;
gracht aan zuid-, oost- en noordzijde; zw-no boerderij.
- c 0-40 dek met puin, 40-100 doorwortelde klei met spoortjes
puin, 100-190 roestige klei, 190 kwelder.

7Az102

a Ezinge A, 423 (mrt 71)

b 3c

Hoogte omgracht erf tussen 75 en 110, omg ca 75; dijk-
restant; grachten gedempt; zw-no boerderij.

c 0-40 dek met puin, 40-120 zandige klei met spoortjes
puin.

7Az103 (kaart 19).

a Ezinge G1, 56, 57 zuid, 59, 64, 284 (mrt 71)

b 1b

Gelijkmatig oplopend west-oost gericht ovaal relief;
lengte doorsnede 250 m, breedte as 150 m; hoogte 265,
omg tussen 45 en 60; geen ringsloot of rondweg; secun-
daire verkaveling houdt geen rekening met relief; in
oostflank w-o boerderij, gracht aan noord-, west- en
zuidzijde; west- en zuidgracht gedempt; bochtige sloot
over noordflank; ten noorden van sloot in noordoost-
flank gedeelte afgegraven; rest akkerland.

c 1 0-40 bouwvoor, 40-130 bew sporen (op 50 en 80 scherf
inh RT), 130-150 zandige roestige klei, 150 kwelder.

2 0-40 bouwvoor (op 40 scherf inh RT), 40-90 knikklei,
90 kwelder.

3 0-40 bouwvoor, 40-90 bew sporen, 90-110 klei met
fosfaat, 110 zandige klei met fosfaat.

4 0-40 bouwvoor, 40-180 bew sporen, 180 kwelder.

5 0-40 bouwvoor, 40 knikklei (op 110 sterk doorworteld),
120 boring beëindigd.

6 0-40 bouwvoor, 40-120 roestige knikklei, 120 kwelder.

7 0-40 bouwvoor, 40 bew sporen (op 70 puin), 90 wegens
steen en puin niet dieper mogelijk.

8 0-40 bouwvoor, 40-80 knikklei, 80-90 bew sporen, 100
kwelder.

- 9 0-40 bouwvoor, 40-170 bew sporen (op 50 puin, 90 scherf inh RT), 170-180 klei met fosfaat, 180 kwelder.
- 10 0-40 dek, 40-160 bew sporen (op 160 scherf inh RT), 160 klei met fosfaat.
- 11 0-40 dek, 40-80 verontreinigde klei, 80-100 bew sporen, 100 klei.
- 12 0-40 dek, 40-90 doorwortelde klei, 90-100 bew sporen, 100-120 doorwortelde klei, 120 kwelder.
- 13 0-10 zode, 10 bew sporen, (op 30 kp scherf), 50 boring beëindigd.
- 14 0-40 dek met puin, 40-100 puin, 100-180 bew sporen, 180-190 doorwortelde klei, 190 kwelder.
- d 1 1 ws stréepband; 54 rs, 762 ws, 26 bs inh RT;
3 speelschijfjes inh RT; 25 rs, 89 ws kp; 22 REC;
1 ijzerfragment.
- e Halbertsma 1963, Stiboka 7 west.

7Az104 (kaart 20).

- a Ezinge G1, 10,13, 272 (mrt 71)
- b 3c
Hoogte erf 65, omg tussen 50 en 60; omgracht; nw-zo boerderij.
- c Geen bew sporen in profiel.

7Az105 (kaart 20).

- a Ezinge G1, 9 (mrt 71)
- b 1b
Eivormig relief; lengte doorsnede 130 m, breedte as 100 m; hoogte 284, omg ca 75; terp loopt aan noord-, west- en zuidzijde vrij snel op; oosthelling glooiend; uiterste oostflank afgegraven - steilwandje; geen ringsloot of rondweg; onbewoond; grasland.
- c 1 0-40 dek, 40 bew sporen (op 100 en 150 scherf inh RT), 180 grondwater.

- 2 0-40 dek, 40-160 bew sporen (op 20,50, 120 scherf inh RT), 160 kwelder.
 - 3 0-40 dek, 40-130 bew sporen (op 70, 120 scherf inh RT), 130 kwelder.
 - 4 0-40 dek, 40-70 verontreinigde doorwortelde klei, 70 kwelder.
 - 5 0-40 dek, 40-100 klei met baksteen, 100 kwelder.
 - 6 0-40 dek, 40-130 verontreinigde klei (op 60 en 90 scherven inh RT), 130 kwelder.
 - 7 0-40 dek, 40-90 verontreinigde klei (op 40 scherf inh RT), 90-110 bew sporen, 110 kwelder.
 - 8 0-40 dek, 40-90 klei, 90 kwelder.
 - 9 0-20 zode, 20-50 klei.
 - 10 0-10 zode, 10-110 bew sporen, 110 doorwortelde klei.
 - 11 0-40 dek, 40-70 klei.
 - 12 0-40 dek, 40-100 zandige klei, 100 kwelder.
 - 13 0-40 dek, 40-80 klei.
- d 1 7 rs, 225 ws, 1 bs inh RT; 2 rs, 7 ws kp; 6 REC;
8 brokken huttenleem; 3 ijzerfragmenten; 20 botfragmenten.
- e Halbertsma 1963, Stiboka 7 west.

7Az106

- a Ezinge F1, 428 (jan 72)
- b 3c
Hoogte erf 60, omg tussen 0 en 65; oeverwal; gracht aan west-,zuid-en oostzijde; z-n boerderij.
- c 0-40 bouwvoor, 40-100 zandige klei.

7Az107 : Loeswerd (kaart 21).

- a Ezinge F1, 110 (jan 72)
- b 1b
Ca rond relief; doorsnede 130 a 135 m; hoogte 272, omg tussen -10 en +70; geen ringsloot of rondweg;

kromme sloot over noordflank; zuidhelling vrij steil; west- en oosthelling langzaam oplopend; in noordflank halfronde hap uit relief gegraven, hoogte 5; u-vormige taludrand; onbewoond; grasland.

- c 1 0-50 dek, 50-140 bew sporen, 140-160 zandige klei met fosfaat, 160-220 bew sporen (veel fosfaat).
- 2 0-50 dek, 50-100 licht verontreinigde klei, 100-150 bew sporen, 150-170 klei met fosfaat, 170 kwelder.
- 3 0-50 dek, 50-80 lichte bew sporen, 80 kwelder.
- 4 0-40 dek, 40-80 zandige klei.
- 5 0-50 dek, 50-80 bew sporen, 80 kwelder.
- 6 0-50 dek, 50-80 doorwortelde klei met puin, 80 kwelder.
- 7 0-50 dek, 50-110 bew sporen (op 60 kp scherf), 110 kwelder.
- 8 0-15 zode, 15-50 bew sporen, 50 zandige klei.
- 9 0-50 dek, 50-100 klei met puin, 100 kwelder.
- 10 0-50 dek, 50-100 klei met puin, 100-125 bew sporen, 125-150 klei met fosfaat, 150 kwelder.
- 11 0-50 dek, 50-100 klei, 100 kwelder.
- 12 0-50 dek, 50-100 klei met puin, 100 boring beëindigd.
- d 1 9 rs, 85 ws, 2 bs inh RT; 1 fragment kegelvormig weefgewicht; 2 ws kp; 1 REC; 2 botfragmenten.
- e Halbertsma 1963, Stiboka 7 west.

7Az108

- a Ezinge F1, 338 (jan 72)
- b 3c
Erf op maaiveldniveau, ca 50; omgracht; o-w boerderij.
- c 0-40 dek met puin, 40-100 klei.

7Az109

- a Ezinge F1, 427 (jan 72)
- b 3c

Hoogte erf 76, omg tussen 60 en 80; gracht aan noord-, oost- en zuidzijde; zo-nw boerderij.

- c 0-40 dek, 40-70 bew sporen, 70 klei, 100 boring beëindigd.

7Az110

a Ezinge F1, 131 t/m 133 (jan 72)

b 3c

Hoogte erf 75, omg ca 65; gracht aan noord-, west- en zuidzijde; w-o boerderij.

- c 0-40 dek met puin, 40-100 klei.

7Az111

a Ezinge E1, 503 noord (mrt 71)

b 3c

Hoogte erf 63, omg tussen 50 en 60; omgracht; o-w boerderij.

- c 0-40 dek, 40-110 klei.

d 1 Aantal scherven inh RT.

7Az112 : Bolshuizen.

a Ezinge E1, 473 west, 503 zuid (mrt 71)

b 2c

Ovaal reliefje; doorsneden door west-oost sloot; hoogte 146; omg 80; geen relatie tussen relief en verkaveling (erven); w-o boerderij met achtereind schuur in zuidoostflank terpje.

- c 1 0-30 dek, 30-90 bew sporen (tussen 60 en 90 scherven inh RT), 90-130 klei met fosfaat en scherfgruis, 130 kwelder.
- 2 0-30 dek, 30-50 bew sporen (scherven inh RT, op 50 klei met fosfaat).
- 3 0-40 dek, 40-110 klei (op 70 scherf inh RT).

- 4 0-40 dek, 40-150 bew sporen (op 125 scherven inh RT), 150 klei met fosfaat (op 180 scherf inh RT), 210 boring beëindigd, sporen gaan door.
- 5 0-40 dek, 40-90 knikklei, 90-130 klei met fosfaat (op 90 en 120 scherf inh RT), 130 kwelder.
- 6 0-40 bouwvoor (op 20 scherf inh RT), 40-90 bew sporen, (scherven inh RT), 90 boring beëindigd.
- 7 0-40 dek, 40-100 iets verontreinigde klei.
- 8 0-40 dek met puin, 40-100 knikklei, 100 kwelder.
- 9 0-40 dek met puin, 40-90 klei.
- d 1 6 rs, 164 ws inh RT; 13 ws kp; 2 REC; 1 brok huttenleem.

7Az113

- a Ezinge E1, 436 (mrt 71)
- b 3c
Hoogte erf 60, omg tussen 54 en 58; sloot aan west- en zuidzijde; o-w boerderij.
- c 0-40 dek, 40-70 knikklei met puin, 70-120 knikklei, 120 kwelder.

7Az114

- a Ezinge D1, 61 (jan 72)
- b 2a
Hoogte eivormig relief tussen 80 en 84, omg 50; gelijkmatig oplopend; glad en effen oppervlak; geen relatie met parcelering; onbewoond; grasland.
- c 1 0-45 dek, 45-130 bew sporen (op 50 en 100 scherven inh RT), 130 klei.
2 0-45 dek, 45-150 bew sporen (45, 90 en 130 scherven inh RT), 150 klei met fosfaat, 160 boring beëindigd.
- d 1 1 rs, 10 ws inh RT.

7Az115

- a Ezinge D1, 62 (jan 72)
- b 2a
Rond gelijkmatig oplopend relief; hoogte 82, omg tussen 50 en 60; geen relatie met parcelering; gaaf en glad oppervlak; onbewoond; grasland.
- c 1 0-45 dek, 45-65 verontreinigde klei, 65-80 doorwortelde klei, 80-150 bew sporen, 150-170 klei met fosfaat, 170 grondwater.
2, 3, 4, 5 : 0-40 dek, 40 knikklei (geen bew sporen).

7Az116 (kaart 22).

- a Ezinge C2, 361, 365, 626 (mrt 71)
- b 2c
Hoogte relief 92, omg tussen 30 en 50; omgracht; singel aan noordwestzijde, 84; zw-no boerderij.
- c 1 singel: 0-40 dek, 40-60 verstoorde grond, 60 klei.
2 0-40 dek, 40-100 klei.
3 erf: 0-40 dek, 40 bew sporen, 130 boring beëindigd.
- d 1 Aantal ws kp.

7Az117 : Krassum (kaart 22).

- a Ezinge C2, 340 t/m 342, 343 noord, 344, 650 t/m 652 (mrt 71)
- b 1a
Onregelmatig trapeziumvormig relief; noord-zuid doorsnede 260 m; oost-west as 190 m; hoogte restant 188, omg 50; ringsloot; weg Garnwerd-Oostum langs oost- en zuidzijde, alsmede wagenrede aan westzijde te beschouwen als gedeeltelijke rondweg; zuidelijke helft terp intact met op zuidoost helling: zw-no boerderij, gracht aan noord- en westzijde; noordelijke helft afgegraven tot 110 a 120 cm beneden maaiveld (hoogte tussen -10 en -53); drassig grasland; aan noordzijde buiten ringsloot cultuurlaag tussen 65 en 90 onder knikkleilaag (profielen 16, 17) (overslibde huisplaats vlaknederzettingstadium).

- c 1 0-40 dek, 40-130 bew sporen, 130 zandige klei.
- 2 0-40 dek, 40-130 bew sporen (op 125 kp scherf), 130 boring beëindigd.
- 3 0-30 dek met puin, 30-110 bew sporen, 110 klei met fosfaat.
- 4 0-40 dek, 40-120 verstoorde donkere klei.
- 5 0-10 zode, 10-35 bew sporen, 35 kwelder.
- 6 0-40 dek, 40-110 schone klei.
- 7 0-40 dek met puin, 40-70 klei met puin (op 60 kp scherf), 70 schone klei.
- 8 0-40 dek, 40-130 bew sporen (op 60 kp scherf), 130 schone klei.
- 9 0-40 dek, 40-60 roestige klei (op 50 scherf inh RT), 60-110 zandige klei.
- 10 0-40 dek, 40-110 klei, 110 kwelder.
- 11 0-40 dek, 40-130 bew sporen (op 120 scherfgruis), 130 schone klei.
- 12 0-40 dek, 40-180 bew sporen (op 130, 150 scherf inh RT), 180 venige klei.
- 13 0-40 dek, 40-120 klei met enig baksteengruis.
- 14 0-40 dek, 40-120 klei met baksteengruis.
- 15 0-40 dek, 40-120 klei.
- 16 0-40 dek, 40-65 knikklei, 65-90 bew sporen, 90 kwelder.
- 17 0-40 dek, 40-75 knikklei, 75-90 bew sporen, 90-100 kwelder.
- 18 0-40 dek, 40-150 bew sporen, 150-170 klei met fosfaat 170 kwelder.
- 19 0-40 dek met puin, 40-150 bew sporen, 150-170 klei met fosfaat, 170-190 klei.
- d 1 1 rs, 19 ws inh RT; 2 rs, 20 ws kp; 4 REC.
- 2 5.1.3.6.
6.1.1.2.
- e Halbertsma 1963, Stiboka 7 west.

7Az118 (kaart 22).

- a Ezinge C2, 603 (mrt 71)
- b 2c
Hoogte relief 80, omg 50 a 75; zuidgracht gedempt;
w-o boerderij in 1956 en 1971 afgebrand; vervangen
door w-o schuur en apart staande bungalow aan zuid-
zijde.
- c 1 0-40 dek met puin en sintels, 40-150 bew sporen, 160
grondwater.
2 0-40 dek, 40-100 klei.
- d 1 3 ws kp.

7Az119

- a Ezinge C2, 311 t/m 314 (mrt 71)
- b 2c
Hoogte relief 99, omg tussen 70 en 80; gracht aan zuid-,
oost- en noordzijde; zuidgracht gedempt; no-zw boerderij.
- c 0-40 dek, 40-130 bew sporen (scherfgruis), 130-160 klei
met fosfaat, 160 kwelder.
- d 1 3 ws kp; 3 REC.

7Az120 : Wetsingerzijl.

- a Adorp B2, 384, 636, 637 (mrt 71)
- b 3c
Hoogte erf 110, omg tussen 75 en 130; omgracht; erf
verkleind door zuidelijk verlegging van noordgracht;
o-w boerderij.
- c 0-40 bouwvoor, 40-70 zandige klei, 70 kwelder.
- d 1 2 ws kp.

7Az121 : De Raken.

- a Winsum F3, 729, 739 (dec 75)
- b 3c

Hoogte omgracht en omsingeld erf 125, singel 140/150, omg tussen 80 en 150; grachten gedempt; west- en zuidoostsingel geëgaliseerd; n-z boerderij.

- c 0-40 dek met puin, 40-70 bew sporen met puin, 70 klei, 110 boring beëindigd.

7Az122 : Aalsum (kaart 23).

- a Oldehove K1, 110, 357, 365, 387, 417 t/m 419, 456 (mrt 71)

- b 1a

Zuidwest-noordoost gericht ovaal relief; lengte doorsnede 380 m, breedte as 250 m; hoogte oostflank 345, omg tussen 50 en 150; ringsloot aan noord- en westzijde; geen rondweg; pad langs westzijde; vroeger volgde weg Oldehove - Kommerzijl contour zo flank, thans weg recht getrokken; terp, behalve noordoost en oostflank, volledig afgegraven; hoogte tussen 50 en 80; radiale verkaveling daarbij aanvankelijk veranderd in aantal parallel lopende zw-no gerichte kavels, nu sloten gedempt en afgegraven deel één groot akkerperceel; sloot langs taludrand, daarnaast voetpad in zo flank; van de vier radiaal, met woonhuis naar centrum, gelegen boerderijen zijn de buitenste twee afgebroken; zw-no boerderij en nw-zo boerderij aanwezig; arbeidershuis op westpunt van terprestant; ten zuiden van terp omgracht no-zw boerderij afgebroken, vlak ten zuiden van oud erf herbouwd, oostgracht gedempt.

- c 1 0-40 verontreinigd dek, 40-80 bew sporen (op 80 kp scherf), 80-120 klei met fosfaat, 120 taaie klei.
2 0-40 dek met puin, 40-90 taaie klei, 90-150 bew sporen (tussen 100 en 120 zandig materiaal), 150-180 zandige roestige klei, 180 bew sporen, 220 boring beëindigd, sporen gaan door.
3 0-40 dek met puin, 40-90 bew sporen, 90-150 doorwortelde klei (na 120 zandiger), 150 bew sporen, 220 boring beëindigd, sporen gaan door.

- 4 0-40 dek, 40-90 taaie klei, 90-140 bew sporen, 140 kwelder met fosfaat.
- 5 0-40 dek met puin, 40-100 afwisselend laagjes klei en zand, 100-140 doorwortelde klei, 150 kwelder.
- 6 0-40 dek, 40-100 klei, 100-130 bew sporen, 130-140 zandige klei, 140 kwelder.
- 7 0-40 bouwvoor, 40 zandige klei, 130 kwelder.
- 8 0-40 bouwvoor met spoortjes puin, 40-80 klei, 80-90 veg niveau, 90-160 rietachtig materiaal (klei met riet), 160 kwelder.
- 9 0-40 dek, 40-50 klei, 50 kwelder.
- 10 0-40 bouwvoor, 40 klei, 60 kwelder.
- 11 0-40 dek, 40-110 taaie klei afgewisseld met zandlaagjes, 110-180 zandige klei (na 140 roestig), 180 kwelder.
- 12 0-40 dek, 40-140 klei met zandlaagjes, 160 kwelder.
- 13 0-40 dek, 40-130 taaie klei, 130 kwelder.
- 14 0-40 dek, 40-60 klei, 60-110 taaie klei, 100 kwelder.
- d 1 13 rs, 140 ws, 2 bs inh RT; 18 rs, 160 ws, 1 oor kp; 1 bs Jac kan; 16 REC; 7 ijzerfragmenten; 28 glasfragmenten.
- d 2 4.1.1.1, 4.1.1.4, 4.1.2.2, 4.1.3.1, 4.1.5.3, 4.1.6, 4.1.7.2, 4.1.8, 4.1.11.1, 4.1.11.2, 4.1.12.1, 4.1.12.3, 4.1.16., 4.1.17.3, 4.1.19.1, 4.1.19.2, 4.1.19.3, 4.1.19.4, 4.1.19.5, 4.1.20.1, 4.1.20.2, 4.1.20.3, 4.1.20.4, 4.2.1.1.3, 4.2.1.1.8, 4.2.2.1, 4.2.4, 5.1.1.3, 5.1.2.10, 5.2.4.1.2, 5.2.4.1.6, 5.2.5.1.1, 5.2.5.1.2, 5.2.5.2.1, 5.3.1, 6.1.1.1.2.3, 6.1.1.1.2.4.1, 6.1.1.1.2.4.2, 6.1.1.1.2.6, 6.1.2, 6.1.3, 6.1.4.1, 6.1.4.2.1, 6.1.4.2.2, 6.1.4.4, 6.1.5.1, 6.1.6.1.1, 6.1.6.1.2, 6.1.6.2, 6.1.7.1, 6.1.8.2, 6.1.9.1, 6.1.9.2, 6.1.10.1, 6.1.10.2, 6.1.10.3, 6.1.11.1, 6.1.14.3, 6.1.14.5, 6.1.14.7, 6.1.14.10, 6.1.14.11, 6.3.4, 6.3.5.

7.5.3.

8.1.2.1, 8.1.2.2, 8.1.2.3, 8.1.2.4, 8.4.

e Halbertsma 1963, Stiboka 7 west.

7Az123 : Kenwerd (kaart 24).

- a Oldehove M3, 226-minus zuid, 227-minus west, 228, 232 noord, 250, 259, 260, 535, 557 t/m 559 (mrt 71).
- b 1a
Afgerond, ongeveer vierkant relief; lengte doorsnede 300 m, breedtes 275 m; hoogte 423, omg tussen 50 en 100; west- en noordflank vrij steil, zuid- en zuidoostflank langzaam oplopend; terp bestaat uit verschillende koppen met depressies ertussen, hier laatste fase huisterpenstadium fraai waarneembaar; geen ringsloot; in plaats van langs voet, in het zuiden sloot en pad over flank terp; langs noordelijke helft rondweg; in oostflank drie radiaal gelegen boerderijen, noord: omgrachte zw-no boerderij, alleen opslagruimte, gracht gedempt; midden: omgrachte zw-no boerderij, gracht aan west- en noordzijde gedempt; zuid: omgrachte nw-zo boerderij, noord- en oostgracht gedempt; in noordflank klein deel afgegraven; rest gaaf en in grasland.
- c 1 0-40 dek met puin, 40-130 bew sporen, 130 steenlaag, niet dieper mogelijk.
- 2 0-40 dek, 40-120 bew sporen, 120 zandig materiaal met fosfaat, 140 boring beëindigd.
- 3 0-40 dek, 40-120 bew sporen, 120 taaie klei, 140 boring beëindigd.
- 4 0-10 zode, 10-50 bew sporen, 50 doorwortelde klei.
- 5 0-40 dek, 40-70 klei, 70-150 bew sporen, 150 veg niveau, 160 zandige klei, boring beëindigd.
- 6 0-40 dek, 40-80 bew sporen, 80 taaie klei (afwisselend klei en zandlaagjes), 130 boring beëindigd.
- 7 0-40 dek, 40-80 klei, 80-100 bew sporen, 100 taaie klei.

- 8 0-40 dek, 40 bew sporen, 110 grondwater.
9 0-40 dek, 40-110 klei met puin, 110 taaie klei.
10 0-40 dek, 40-60 klei, 60-150 bew sporen, 150 zandige klei.
11 0-40 dek, 40-80 bew sporen, 80-110 klei, 110-180 bew sporen, 180 kwelder.
12 0-40 dek, 40-80 taaie klei, 80 kwelder.
13 0-40 dek, 40-80 bew sporen, 80-120 taaie klei met fosfaat.
14 0-40 dek, 40 bew sporen (op 120 scherf), 200 boring beëindigd.
d 1 5 ws inh RT; 3 rs, 57 ws kp; 11 REC; 2 ijzerfragmenten.
e Halbertsma 1963, Stiboka 7 west.

7Az124

- a Oldehove K2, 359 (jan 75)
b 3c
Erf ligt op dijkrestant; gracht aan west- en zuidzijde; zw-no boerderij, nu studentenwoning.
c 0-40 dek met puin, 40 zandige klei, 110 boring beëindigd.
d 1 1 rs; 5 ws kp; 1 glasfragment.

7Az125 : Ulsemaheerd.

- a Oldehove L1, 115, 119, 120 noord, 121, 430 (mrt 71)
b 3c
Erf ligt op maaiveldniveau, 90 hoog; omgracht en omringeld; z-n boerderij was voormalige schathuis Englumborg.

Englumborg

Ten zuiden van schathuis, vierkant omgrachte borgstede met oprijlaan vanaf Oldehoofsterweg, hoogte 122; zuidgracht gedempt, depressie; oost- en westgracht versmald tot sloten;

- oprijlaan geëgaliseerd, nu lange smalle kavel; grasland.
- c 1 Erf schathuis: 0-40 dek, 40-130 taaie klei, 130-150 zandige klei, 150 kwelder.
 - 2 Borgterrein: 0-40 dek, 40 klei, 150 boring beëindigd.
 - 3 Borgterrein: 0-40 dek, 40-80 klei, 80 zandige klei, 100 grondwater.
- e Formsma 1973.

7Az126

- a Oldehove F1, 751 (mrt 71)
- b 3b
Hoogte erf tussen 75 en 93, omg tussen 50 en 80; gracht aan westzijde; zo-nw boerderij afgebroken; gracht gedempt.
- c 0-40 dek, 40-160 roestige klei, 160 zandige klei.

7Az127 : Boventil.

- a Oldehove F1, 672 (mrt 71)
- b 3c
Hoogte erf tussen 98 en 132; gracht aan west- en zuidzijde; w-o boerderij.
- c 0-40 dek met puin, 40-80 puin, 80-150 doorwortelde klei, 150-180 afwisselend klei en veen.
- d 1 Aantal ws REC.

7Az128 : Rond Zwijnshok.

- a Oldehove E2, 210 t/m 212 (mrt 71)
- b 3c
Hoogte erf 123, omg, tussen 40 en 60; oeverwal; omgracht; z-n boerderij.
- c 0-40 dek met puin, 40-80 doorwortelde roestige klei, 80 zandige klei, 150 boring beëindigd.

7Az129

- a Ezinge A, 610 (mrt 71)
- b 3c
Hoogte erf 118, omg tussen 50 en 70; dijkrestant; gracht aan west- en zuidzijde; w-o boerderij.
- c 0-40 dek, 40 klei, 100 boring beëindigd.

7Az130

- a Ezinge A, 728 (mrt 71)
- b 3c
Hoogte erf 62, omg tussen 60 en 90; sloot langs noord-, west en zuidzijde; no-zw boerderij.
- c 0-40 verontreinigd dek, 40 klei, 100 boring beëindigd.

7Az131: De Bauwert. (kaart 25)

- a Ezinge A, 237 (mrt 71)
- b 1b
Noordwest-zuidoost gericht ovaal relief; lengte 150 m, breedte as 110 m; terp is tweetoppig met w-o depressie tussen 128 en 186, noordelijke top 217, zuidelijke top 237, omg tussen 10 en 70; geen ringsloot of rondweg; relief ligt in centrum paddestoelvormig perceel; gaaf; grasland.
- c 1 0-40 dek, 40- bew sporen, 80 boring beëindigd.
- 2 0-40 dek, 40-90 bew sporen, 90 kwelder.
- 3 0-40 dek, 40-100 klei met puin.
- 4 0-40 dek, 40-90 verontreinigde klei.
- 5 als 4
- 6 0-40 dek, (op 25 kp scherf), 40-100 klei.
- 7 0-40 dek, 40-80 bew sporen, 80 klei.
- 8 0-40 dek, 40-100 klei (op 40 en 60 scherven), 100-130 bew sporen, 130 kwelder.
- 9 0-40 dek, 40-130 klei, (op 110 kp scherf), 130 kwelder.

- c10 0-40 dek, 40-120 bew sporen, 120 kwelder.
- 11 0-40 dek, 40-100 klei (op 75 kp scherf).
- 12 0-40 dek, 40-110 verontreinigde klei. 110 kwelder.
- 13 0-40 dek, 40-110 klei met spoortjes puin, 110 klei.
- d 1 31 ws inh RT; 16 ws kp; 1 REC; 1 ws draaischijf; 1 brok huttenleem.
- d 2 4.1.1.1, 4.1.4.3, 4.1.4.4, 4.1.4.5, 4.1.4.7, 4.1.9.2, 4.1.11.1, 4.1.11.3, 4.1.12.1, 4.1.19.3.
5.2.4.1.2, 5.2.4.1.3, 5.2.4.1.4, 5.2.5.1.1, 5.2.5.1.2.
5.3.1.
6.1.1.1.2.4.2, 6.1.1.1.2.8, 6.1.5.1, 6.1.10.2.
7.1.
8.1.
- e Halbertsma 1963, Stiboka 7 west. Van Giffen.

7Az132: 't Stolpke.

- a Ezinge G1, 285 (mrt 71)
- b 3b
Hoogte erf 76, omg 60 à 70; door sloten omgeven; west-en
zuidsloot gedempt; n-z boerderij afgebroken.
- c 0-40 dek, 40 knikklei, 110 boring beëindigd.

7Az133: Frouwemaheerd.

- a Ezinge B3, 789 (jan 72)
- b 3c
Hoogte erf 140 , omg ca 75; oeverwal; omgracht; zw-no boer-
derij.
- c 0-40 dek, 40-150 klei, soms puin.

7Az134: Mentaheerd.

- a Ezinge B3, 1109 oost (jan 72)
- b 3c
Hoogte erf 110, omg tussen -50 en +60; oeverwal; omgracht
en omsingeld; singel geëgaliseerd; no-zw boerderij.
- c 1 0-40 dek, 40-100 klei met puin, 100-140 zandige klei met puin.
2 0-40 dek, 40-150 zandige klei.

7Az135: Domaheerd.

- a Ezinge B4, 875, 876, ~~schaal 1 : 1000~~ (mrt 71)
- b 3c
Erf op maaiveldniveau; omgracht; zw-no boerderij.
- c 0-40 dek met puin, 40-150 zandige klei, 150 kwelder.

7Az136: Fivelhuis.

- a Ezinge B4, 877, schaal 1 : 1000 (mrt 71)
- b 3c
Erf op maaiveldniveau; omgracht; no-zw boerderij.
- c 0-40 dek met puin, 40-80 puin, 80 knikklei, 160 kwelder.

7Az137: Feerwerd-Noord. (kaart 26).

- a Ezinge B4, 256 t/m 258, 260 noordoost, 620, 627, 628 noord, 629, 758, 760, 761, 764 t/m 766, 773, 776, 827 t/m 831, 833, 834, 907, 975, 976, 981 t/m 983, 1100, 1101, schaal 1:1000 (mrt 71)
- b 1a
Afgeplat noord-zuid gericht ovaal relief; lengte doorsnede 290 m, breedte-as 250 m; hoogte restant no flank 174, zuidflank tussen 120 en 150; omg tussen 50 en 100 rondom terp loopt weg, die behalve het bochtige deel in westflank, als rondweg is te beschouwen; geen ringsloot; behalve zuid- en no flank is terp afgegraven, hoogte 0 tot -34; nw flank weer enigzins opgehoogd, hoogte 38; in no flank twee omgrachte zw-no boerderijen; zuidelijke boerderij afgebroken, gracht gedempt; van noordelijke boerderij zuidoost- en noordgracht gedempt; langs rondweg op zuidflank dorpsbebouwing en moestuinen, rest grasland; radiale kavelstructuur.
- c 1 0-40 dek, 40-100 schone klei.
2 0-40 dek, 40-120 doorwortelde klei.
3 0-50 bouwvoor, 50-160 bew sporen, 160-220 klei met fosfaat, 220 kwelder
4 0-10 zode, 10-20 bew sporen, 20-40 klei met fosfaat, 40 kwelder.
5 0-10 zode, 10 kwelder.
6 0-40 dek, 40-100 bew sporen, 100-130 verontreinigde knikklei, 130- 200 bew sporen, 200 veg niveau, 210 kwelder.
7 0-40 dek, 40-70 geroerde zandige kleilaag, 70 kwelder.
8 0-40 dek, 40-110 klei.
9 0-40 dek, 40-180 bew sporen (op 140 kp scherf), 180-220 klei met fosfaat, 220 kwelder.
10 0-40 dek (verstoord), 40-130 bew sporen (op 70 kp scherf), 130 kwelder.
11 0-30 bouwvoor, 30-80 bew sporen, 80 verontreinigde klei.
12 0-30 bouwvoor, 30-100 bew sporen, 100-140 klei, 140 kwelder.

- c13 0-30 bouwvoor, 30-160 bew sporen (op 25 en 50 kp scherf),
160- 200 klei met fosfaat, 200 zandige klei.
- 14 0-40 verstoord dek, 40-120 bew sporen (op 50 kp scherf),
120-160 zandige fosfaatrijke klei, 170 bew sporen, 220
boring beëindigd.
- d 1 11 ws inh RT; 15 rs, 81 ws kp; 12 REC
- d 2 4.1.1.1, 4.1.1.2, 4.1.1.4, 4.1.2.3, 4.1.3.2, 4.1.4.1, 4.1.4.4,
4.1.4.6, 4.1.10.2, 4.1.11.3, 4.1.13, 4.1.16, 4.1.19.1,
4.1.20.1, 4.1.20.2, 4.1.20.3, 4.1.20.5.
4.2.1.1.2, 4.2.1.1.7, 4.2.1.2.
5.1.1.1, 5.1.1.2, 5.1.1.5, 5.1.1.13, 5.1.2.5, 5.1.3.2,
5.1.5.2.
6.1.1.1.2.5, 6.1.9.1, 6.1.9.2, 6.1.11.1.
7.5.4.
- e Halbertsma 1963; Skiboka 7 west.

7Az138 : Feerwerd-centrum (kaart 26 en 27).

- a Ezinge B4, 482, 484, 497, 556, 654, 656, 718, 720, 727,
750, 752, 774, 780, 783, 786, 787, 808, 815, 837, 885,
887, 890, 891, 894, 901, 924, 967, 968, 994 t/m 996,
999, 1001, 1002, 1011, 1050, 1076, 1077, 1098, 1099,
1114, 1115 (percelen 968 en 1011 gedeeltelijk), schaal
1:1000 (mrt 71)
- b 1b
Oost-west gericht peervormig relief; lengte 240 m,
grootste breedte westflank 140 m; hoogte hier 305, kerk-
terrein; geen volledige ringsloot of rondweg; langs noord-
en noordwestzijde weg en pad, aan oost en zuidzijde sloot
en Oldehoofsche diep (Feerwerder togt), terpvoet duidelijk
gemarkeerd; over terp rechthoek van straten, waar langs
dorpsbebouwing.
- c15 0-40 bouwvoor, 40-120 bew sporen, 120-140 doorwortelde
klei, 140-220 bew sporen (op 160 kp scherf), 220 kwelder.
- 16 0-20 dek, 20-60 klei, 60 zandige laag.

- 17 0-30 bouwvoor, 30-140 eerst puin, later bew sporen (op 80 REC scherf), 130 fundament.
 - 18 0-40 bouwvoor met puin, 40-80 bew sporen (fosfaat), 80-120 verontreinigde klei, 120-220 bew sporen, 220 sporen gaan door.
 - 19 0-100 verstoorde rulle grond, 100-280 bew sporen (op 150, 180 en 220 scherven inh RT), 280 kwelder.
 - 20 0-40 bouwvoor, 40-90 verontreinigde klei (op 50 en 90 bot, 70 kp scherf), 90-170 bew sporen, 170-190 zandige klei met fosfaat, 190 kwelder.
 - 21 0-40 bouwvoor, 40-130 bew sporen met puin, 130 puin.
 - 22 0-40 bouwvoor met puin, 40-120 bew sporen (op 50 kp scherf), 120 kwelder.
 - 23 0-40 dek, 40-110 klei.
 - 24 0-40 bouwvoor, 40-110 doorwortelde klei met bew sporen, 110-140 zandige laag, 140-170 klei met fosfaat, 170 kwelder.
 - 25 0-40 bouwvoor, 40-140 verontreinigde klei (op 70 kp scherf), 140-160 zandige klei met fosfaat, 160-170 zandige laag, 170-220 kleilig met bew sporen en fosfaat, 220 kwelder.
 - 26 0-30 bouwvoor met bew sporen, 30-220 bew sporen, 220 kwelder.
 - 27 0-100 doorwoelde grond, 100 bew sporen (op 200 en 330 scherf inh RT), 320 boring beëindigd, sporen gaan door.
- d 55 ws inh RT; 12 rs, 78 ws kp; 8 REC.
- e Halbertsma 1963, Stiboka 7 west.

7Az139 : Feerwerd-Zuid (kaart 27).

- a Ezinge B4, 849 t/m 858, 866 t/m 870, 1006 t/m 1008, van percelen 849 en 870 alleen oost; schaal 1:1000 (mrt 71)
- b 1a

Afgeplat noord-zuid gericht ovaal relief; lengte 310 m, grootste breedte 220 m; weg rondom terp loopt behalve in noordwesten langs terpvoet; rondweg; ringsloot langs oost-, zuid- en zuidwestzijde; afgegraven tot beneden maaiveld, hoogte tussen -6 en -44; noordwest- en zuidoostflank ongeschonden, respectievelijk 118 en 130 hoog; in noordwestflank n-z boerderij/herberg; in zuidoostflank omgrachte w-o boerderij; Luursemaheerd; iets ten noorden van centrum ligt oost-west gericht walachtig restant met 2 arbeidershuizen, hoogte 160;

In 16de en 17de eeuw op zuidoost quadrant borgterrein: Kleine borg; rechthoekige kavelstructuur terp dateert uit die tijd, is secundair; smalle kavels 853 en 857 herinneren aan voormalige singels rondom borgstede, kavel 866: Luursemaheerd onderdeel borg, misschien Schathuis.

- c28 0-40 dek, 40-80 verontreinigde klei (op 50 scherf), 80-120 knikklei, 120-140 zandige klei met beworteling, 140 kwelder.
- 29 0-40 verstoord dek, 40-120 bew sporen (op 120 kp scherf), 120-200 knikklei, 200 kwelder.
- 30 0-40 dek, 40-110 knikklei, 110-140 zandige klei, 140 kwelder.
- 31 0-40 dek, 40-140 knikklei, 140-180 zandige klei, 180 kwelder.
- 32 0-45 dek, 45-180 knikklei, 180 kwelder.
- 33 0-40 dek, 40-140 bew sporen (op 50 kp scherf), 140-170 knikklei met fosfaat, 170-190 bew sporen, 190 kwelder.
- 34 0-10 zode, 10-45 bew sporen, 45 roestige klei.
- 35 0-10 zode, 10-20 bew sporen, 20-60 zandige opgebrachte laag, 60-80 kleiige laag, 80 kwelder.
- 36 als 31.
- 37 0-30 dek met puin en REC scherf, 30-50 bew sporen, 50-90 knikklei, 90 kwelder.
- 38 0-30 dek, 30-60 bew sporen, 60-120 knikklei, 120 kwelder.

- 39 0-30 verstoord dek, 30-90 bew sporen, 90-110 knik-
klei, 110-140 bew sporen, 140-160 schelpenlaag, 160-
180 doorwortelde klei, 180-190 zandige laag, 190-
220 venige klei, 220 kwelder.
- 40 0-40 dek, 40-80 verontreinigde klei, 80-180 knikklei,
180 kwelder.
- 41 0-10 zode, 10-50 bew sporen, 50-70 zandige klei met
fosfaat, 70 kwelder.
- 42 0-20 dek, 20-80 bew sporen (op 30 en 50 scherf inh
RT), 90 kwelder met fosfaat.
- 44 en 46 0-10 zode, 10-50 bew sporen, 50 kwelder.
- 45 0-30 dek, 30-140 bew sporen (op 15 en 90 scherven
inh RT), 140-170 zandige klei met fosfaat, 170 kwelder.
- 47 0-10 zode, 10-45 bew sporen, 45-75 klei met fosfaat,
75 kwelder.
- 48 0-40 dek met puin, 40-90 baksteen en puin, 90-120
bew sporen, 120-180 zandige doorwortelde klei,
180 kwelder.
- 49 0-40 dek, 40-60 doorwortelde klei, 60-110 klei,
110 kwelder.
- 50 0-40 dek, 40-110 klei, 110 kwelder.
- 51 0-40 dek met puin, 40-60 verontreinigde klei, 60-120
klei, 120 kwelder.
- 52 0-10 zode, 10-25 bew sporen, 25 kwelder.
- 53 0-10 zode, 10-25 bew sporen, 25 kwelder.
- 54 0-10 zode, 10-35 bew sporen, 35 kwelder.
- d 1 4 rs, 26 ws inh RT; 4 rs, 35 ws kp; 5 REC.
- d 2 4.1.1.2, 4.1.1.4, 4.1.3.3, 4.1.4.1, 4.1.4.2, 4.1.4.6,
4.1.4.7, 4.1.8, 4.1.10.2, 4.1.12.1, 4.1.12.3, 4.1.16,
4.1.17.1, 4.1.19.1, 4.1.19.3.
4.2.1.1.2, 4.2.1.1.3, 4.2.1.1.4, 4.2.1.1.7, 4.2.1.1.8,
4.2.3, 4.2.4.
5.2.6.1.
6.1.2, 6.1.3, 6.1.4.1, 6.1.4.2.1, 6.1.4.2.2, 6.1.5.1,
6.1.6.2, 6.1.7.2, 6.1.9.1, 6.1.10.1, 6.1.11.1.

6.3.4.

7.1.

8.1.1, 8.1.2.1, 8.1.2.2, 8.1.2.3.

e Halbertsma 1963, Stiboka 7 west, Formsma 1973.

7Az140

a Ezinge B4, 825.schaal 1:1000 (mrt 71)

b 3c

Erf op maaiveldniveau tussen 65 en 85; oost- en zuidgracht gedempt; omheind; o-w boerderij.

c 0-40 dek, 40 klei.

7Az141

a Ezinge B2, 934 (jan 72)

b 2c

Hoogte relief tussen 63 en 69, omg tussen 25 en 50; omgracht; zw-no boerderij.

c 0-40 dek met puin, 40-150 bew sporen, 150 klei met fosfaat.

7Az142 : Koepon.

a Ezinge C1, 635 zuid (mrt 71)

b 2c

Hoogte relief tussen 121 en 197, omg tussen 20 en 50; omgracht; westelijk deel noordgracht gedempt; zo-nw boerderij.

c 0-40 dek, 40-130 bew sporen, 130 klei, 150 grondwater.

d 1 10 REC.

7Az143

a Ezinge C2, 299 zuidwest (mrt 71)

b 2a

Hoogte relief 72, omg tussen 55 en 70; sloot aan west- en zuidzijde, greppel langs noordkant;

onbewoond; grasland.

- c 0-40 dek, 40-150 bew sporen, 150-170 klei met fosfaat,
170 kwelder.

7Az144 (kaart 28).

- a Ezinge C2, 707 noord (mrt 71)
b 2c
Hoogte relief tussen 118 en 174, omg ca 80; gracht aan
zuid- west- en noordzijde; zuidgracht gedempt;
n-z boerderij.
c 1 + 2 (17 + 18) 0-30 dek, 30-80 bew sporen, 80 fundament.
3 (19) 0-30 dek, 30-80 bew sporen, 80-100 zandige laag,
100-150 verontreinigde knikklei (op 120 kp scherf),
150 doorwortelde klei.
d 1 Aantal ws kp; aantal REC.
e Halbertsma 1963, Stiboka 7 west.

7Az145 : Garnwerd (kaart 28).

- a Ezinge C2, 159, 174 t/m 176, 184, 195 t/m 197, 201,
382, 385 t/m 387, 391, 423, 424, 433, 470, 471, 476,
477, 495, 526, 530, 541 t/m 544, 549, 551, 571, 572,
591, 594, 601, 602, 619, 627, 628, 666 (behalve west),
669 t/m 677, 681 t/m 685, 687 t/m 689, 720, 721, (mrt 71)
b 1a
Ca rond relief; middellijn 225 m; hoogte onbekend;
ringsloot langs west- en noordzijde; rondweg aan zuid-
kant, dorpsstraat; noordwestelijke ringsloot gedempt;
behalve oost-, zuid- en zuidwestflank, terp tot ca 100
beneden maaiveld afgegraven, hoogte -40, omg tot +60;
dorpsbebouwing op zuidflank, langgerekte dorpsstructuur
in grit-patroon met kerk aan einde dorpsstraat;
nauwelijks boerderijen, maar ambachtelijke huisjes;
middeleeuwse bebouwingsstructuur op zuidflank van
pre-Romeinse ronde dorpsterp;

bebouwing langs Reitdiepdijk, die oostflank terp waarschijnlijk deels overlapt; aan zuid- en zuidwestzijde, naast relief, ligt rest van huidige dorp, met andere woorden dorp ligt deels op en deels naast het terprelief; afgegraven deel is grasland en 's winters ijsbaan; aan westzijde, tussen vroegere ringsloot en weg naar Feerwerd, een lange kavel, tussen 60 en 90 hoog, die misschien als oud akkerland, valge? is te beschouwen.

- c 1 + 2 0-30 dek, 30-70 klei, 70 kwelder.
- 3 + 4 0-10 zode, 10-25 klei, 25 kwelder.
- 5 0-15 zode, 15-35 iets verontreinigd, 35-50 zandige klei, 50 kwelder.
- 6 0-10 zode, 10-25 iets verontreinigd, 25 kwelder.
- 7 0-30 dek met puin, 30-70 klei, 70 kwelder.
- 8 0-30 dek, 30-200 bew sporen (op 60 kp scherf), 90-110 zandige laag, 140-150 kleiige laag, 170 scherf inh RT, 200 kwelder.
- 9 0-40 dek, 40-140 klei met bew sporen, 140-170 bew sporen (op 150 scherf inh RT), 170-200 zandige laag, 200-225 bew sporen, 225-300 afwisselend veen en klei.
- 10 0-30 bouwvoor, 30-90 knikklei, 100 kwelder.
- 11 0-40 dek, 40-90 zandige roestige klei, 90 kwelder.
- 12 0-40 dek met puin, 40-80 klei, 80 kwelder.
- 13 0-95 opgebrachte grond, 95 puinlaag.
- 14 0-40 dek met puin, 40-90 knikklei, 90 kwelder.
- 15 0-40 dek met puin, 40-80 doorwortelde klei, 80-140 opgebrachte zandige laag.
- 16 0-40 dek, 40-50 iets verontreinigd, 50-80 zandige klei, 80 kwelder.
- 20 0-30 dek, 30 schoon zandig profiel.
- 21 0-40 dek, 40-70 klei, 70 kwelder.
- 22 0-30 verontreinigde bouwvoor, 30-60 verontreinigde klei, 60 schone klei.
- 23 0-40 bouwvoor, 40-90 verontreinigde klei, 90 bew sporen, 110 kwelder.

- 24 0-40 verstoord dek, 40-60 bew sporen, 60 puinlaag.
- 25 0-40 verontreinigde bouwvoor, 40-100 bew sporen,
100-130 venig materiaal, 130 kwelder.
- 26 0-30 dek, 30-70 bew sporen (op 30 scherf inh RT),
70 steenlaag.
- d 1 7 ws inh RT; 12 rs, 82 ws kp; 15 REC; 4 molensteen-
fragmenten, basaltlava.
- d 2 4.1.1.1, 4.1.1.2, 4.1.1.4, 4.1.2.3, 4.1.3.1, 4.1.4.1,
4.1.4.2, 4.1.4.4, 4.1.4.5, 4.1.4.6, 4.1.4.7, 4.1.6,
4.1.7.1, 4.1.7.2, 4.1.8, 4.1.10.1, 4.1.10.2, 4.1.11.1,
4.1.12.1, 4.1.12.2, 4.1.12.3, 4.1.13, 4.1.14, 4.1.16,
4.1.18, 4.1.19.1, 4.1.19.3, 4.1.19.4, 4.1.20.1, 4.1.20.2,
4.1.20.3, 4.1.21.1, 4.1.21.2.
4.2.1.1.1, 4.2.1.1.2, 4.2.1.1.3, 4.2.1.1.4, 4.2.1.1.5,
4.2.1.1.6, 4.2.1.1.7, 4.2.1.1.8, 4.2.2.2.1, 4.2.2.2.2.
5.1.1.5, 5.1.3.2, 5.1.7.1, 5.1.9.2.
5.2.2.1, 5.2.3.1.1, 5.2.4.2, 5.2.4.3, 5.2.4.5,
5.2.4.6, 5.2.5.2.1, 5.2.6.1.
5.3.1.
6.1.1.1.2.2, 6.1.1.1.2.3, 6.1.1.1.2.4.2, 6.1.1.1.2.8,
6.1.2, 6.1.3, 6.1.4.2.1, 6.1.4.3, 6.1.4.4, 6.1.6.1.2,
6.1.6.2, 6.1.11.1, 6.1.13.
6.3.2.1, 6.3.4, 6.3.6, 6.3.9.6.
7.4.3, 7.5.7.
8.1.2.2, 8.1.2.5.
- e Halbertsma 1963, Stiboka 7 west.

7Az146 (kaart 28).

- a Ezinge C2, 99 oost (mrt 71)
- b 2a
Hoogte relief 78, omg 50; oostflank waarschijnlijk overlapt door Reitdiepdijk; sloot aan zuidzijde; grasland.
- c 5 0-20 dek, 20-70 bew sporen, 70 kwelder.

7Az147 (kaart 28).

- a Ezinge G2, 99 west (mrt 71)
- b 2a
Rond gelijkmatig oplopend relief; hoogte 151, omg
50; sloot aan zuid- en westzijde; depressies aan noord-
en zuidoostzijde; gaaf oppervlak; grasland.
- c 1 0-25 dek, 25-80 bew sporen, 80 klei met puin, 100
kwelder.
2 0-20 verstoord dek, 20-70 bew sporen, 70-100 zandige
roestige klei, 100 kwelder.
3 0-40 dek, 40 klei.
4 0-20 verstoord dek, 20-50 doorwortelde klei, 50 zandige
klei.

7Az148

- a Winsum F3, 779 (dec 75)
- b 3c
Hoogte erf 83, omg tussen 35 en 75; sloten aan noord-,
oost- en zuidzijde; no-zw boerderij afgebroken en ten
noordwesten herbouwd.
- c 0-40 bouwvoor, 40-80 bew sporen, 80-110 klei, 110
kwelder.
- d 1 5 REC.

7Az149 : Klein Garnwerd.

- a Winsum F3, 698, 701, 807, 808 (dec 75)
- b 3c
Hoogte erf 82, omg tussen 35 en 75; omgracht;
zo-nw boerderij.
- c 0-40 dek, 40-100 puin, 100 fundament.
- d 1 Aantal REC.

7Az150 : Grote Kampen.

- a Oldehove D2, 50, 51 (jan 75)
- b 3c + 4
Hoogte erf onbekend; oeverwal; gracht aan zuid- en westzijde; w-o boerderij.
- c 0-40 dek, 40-140 zandige klei, 140-160 bew sporen, 160-190 zandige roestige klei. Cultuurlaag op 140 duidt op vroegere overslibde bewoning.

7Az151 : Lutje Kampen.

- a Oldehove D2, 82, 252, 407, 408 (jan 75)
- b 3c
Erf ligt op dijk; w-o boerderij.
- c 0-40 dek met puin, 40-90 klei, 90-160 zandige roestige klei.

7Az152 : Englum I (kaart 29).

- a Oldehove D3, 178 west, 183, 287, 288 west, 438 (mrt 71)
- b 1a
Ovaal tot eivormig relief; noord-zuid doorsnede 260 m, west-oost middellijn 225 m; hoogte restant 420, omg tussen 75 en 90; geen ringsloot; weg langs zuidzijde; geen relatie tussen relief en percelering; westelijke flank gedeeltelijk opgenomen in Reitdiepdijk; zuidelijke helft afgegraven, hoogte tussen 0 en -25; terprestant loopt aan noord- en oostzijde gelijkmatig op, steilrand aan zuidzijde, die van west naar oost afloopt van ca 350 tot 150; in westflank ca o-w boerderij afgebroken en verplaatst naar zuidwesten naast terp; oude erf intact door bomenrij langs oostelijke en zuidelijke taludrand; westgracht gedempt; terprestant, bouwland; afgegraven deel, drassig grasland.
- c 1 0-10 zode, 10-30 klei, 30 kwelder.

- 2 0-40 dek, 40 bew sporen, 100 boring beëindigd, sporen gaan door.
- 3 0-40 bouwvoor, 40 bew sporen, 100 boring beëindigd, sporen gaan door.
- 4 0-40 bouwvoor, 40 klei, 100 boring beëindigd.
- 5 0-40 bouwvoor, 40 klei, 100 boring beëindigd.
- d 1 2 rs streepband; 34 rs, 516 ws, 11 bs inh RT; 11 rs, 68 ws kp; 4 REC; 1 rs Rom ruww; 1 metaalfragment; 1 glasfragment; 3 botten.
- d 2 4.1.7.2, 4.1.16, 4.1.19.4, 4.1.20.1, 4.1.20.5, 6.1.6.1.2.
- e Halbertsma 1963, Stiboka 7 west.

7Az153 : Englum II - Bennemaheerd (kaart 30).

- a Oldehove L1, 142 t/m 146 (mrt 71)
- b 1b
Ovaal relief; oost-west doorsnede 175 m, noord-zuid as 110 m; hoogte westelijk restant 231, oostflank 152, omg tussen 90 en 100; geen ringsloot; weg langs noordzijde; geen relatie tussen relief en verkaveling; in oostflank nw-zo boerderij; recent gracht aan west-, noord- en oostzijde; op rest van relief: rechthoekig geheel omgracht en omsingeld terrein, waarop gezien de kloostermoppen vroeger gebouw moet hebben gestaan; grachten gedempt; singels geëgaliseerd; centrum terp over hele breedte afgegraven tot 93; grasland.
- c 1 0-40 dek met puin, 40 bew sporen, 140 boring beëindigd, sporen gaan door.
2 0-40 dek met puin, 40-130 bew sporen (op 70 kp scherf), 130 kwelder.
- d 1 7 ws kp; 1 REC.
- e Stiboka 7 west, Formsma 1973.

7Az154 : Retkemaheerd (kaart 31).

a Oldehove E2, 458, 530 (mrt 71)

b 2c

Hoogte relief tussen 127 en 150, omg 110; westgracht noordwaarts verlegd, nu ook zuidgracht; w-o boerderij.

c1 (11) 0-40 dek, 40-180 bew sporen, 180-200 venig materiaal, 200 boring beëindigd.

d 1 1 ws kp; 6 REC.

7Az155 : Saaksum (kaart 31).

a Oldehove E2, 114, 117, 125, 129, 132 t/m 135, 140, 156, 159, 160, 241 west, 287, 379, 380, 388 t/m 390, 473 t/m 475, 479, 480, 481, 484, 504 west, 508, 513, 544, 554, 555, 559, 564, 566, 567, 597 west (mrt 71)

b 1a

Ca rond relief; west-oost doorsnede 275 m, noord-zuid as 250 m; hoogte 345, omg tussen 50 en 100; rondweg langs noord-, west- en zuidzijde; ringsloot aan west- en noordzijde; aan oostzijde houdt kavelstructuur geen rekening met relief; zuid-noord weg over oostflank; in centrum vierkant kerkterrein met kerk en kerkhof; in noordoostflank zo-nw boerderij met gracht aan noordzijde, recent gracht langs oost- en zuidzijde; erf ligt met oostzijde buiten terpvoet; in zuidoostflank en w-o huis; in zuidflank twee boerderijen: Themaheerd, omgrachte w-o boerderij aan oostzijde; ten westen Almaheerd, no-zw boerderij met gracht aan west-, zuid- en oostzijde; in westflank dorpsbebouwing langs rondweg en parallel lopende achterstraat met verbindingspaden; buiten rondweg aan westzijde zet bebouwing zich voort, dorpscentrum ligt deels op, deels naast terp-relief met rondweg (dorpsstraat) midden door huidige dorp; dorpsstraat recent iets verlaagd en ringsloot gedempt; ter overbrugging van niveauverschillen,

stoepjes van 2 a 3 treden aangelegd voor bebouwing op westflank en muurtje gebouwd langs taludrand om afglijden van tuinen te voorkomen; noordflank onbebouwd en grasland.

Op zuidelijke terphelpt lag in 16de eeuw de borg Almaheerd, de vierkante, door brede, deels droge, grachten omgeven borgstede, "Hoge heem", ligt ten westen van kerkterrein, hoogte 356; ten zuiden van kerk, de huidige Almaheerd met hof hoorde bij dit borgterrein.

- c 1 0-40 dek met puin, 40-60 licht verontreinigde klei, 60 schone zandige klei, 100 boring beëindigd.
- 2 0-40 dek met puin, 40-150 bew sporen met puin, 150 zandige klei.
- 3 0-40 dek, 40-75 klei, 75 kwelder.
- 4 0-40 verontreinigd dek, 40-80 schone, later zandige klei.
- 5 0-40 dek, 40-70 klei, 70 kwelder.
- 6 0-40 verontreinigd dek, 40 bew sporen, 200 boring beëindigd, sporen gaan door.
- 7 0-40 dek met puin, 40-55 klei, 55 kwelder.
- 8 0-40 dek met puin, 40-130 afvalkuil met vuile grond, 130 kwelder.
- 9 0-40 verontreinigd dek, 40-75 bew sporen, 75-95 klei, 95 kwelder.
- 10 0-40 bouwvoor, 40-55 bew sporen, 55 fundament.
- 12 0-40 dek, 40-50 verontreinigde klei, 50 roestige klei, 90 boring beëindigd.
- 13 0-40 dek, 40-80 klei.
- 14 0-40 dek, 40 klei, 100 boring beëindigd.
- d 1 18 ws inh RT; 4 rs, 27 ws kp; 29 REC; 1 spinklosfragment.
- d 2 4.1.1.2.2.
- e Halbertsma 1963, Stiboka 7 west, Formsma 1973.

7Az156

- a Oldehove D3, 220 (mrt 71)
- b 3c
Erf ligt op maaiveldniveau; gracht aan west-, zuid- en oostzijde; westgracht gedempt; aan noordzijde kolk, dijkdoorbraak; no-zw boerderij.
- c 0-40 dek, 40-100 klei (op 70 kp scherf), 100 zandige klei, 170 boring beëindigd.
- d 1 1 ws kp.

7Az157

- a Oldehove D3, 377 (mrt 71)
- b 3c
Erf op maaiveldniveau onderaan dijk; gracht aan zuid- en westzijde; no-zw boerderij vervangen door zw-no boerderij.
- c 0-40 dek, 40-100 doorwortelde klei, 100 zandige klei, 140 boring beëindigd.

7Az158

- a Oldehove E2, 92, 93, 95, 96 (mrt 71)
- b 3c
Erf op maaiveldniveau tussen 90 en 115; gracht aan zuid-, west- en noordzijde; w-o boerderij afgebrand, vervangen door w-o stallingen/schuur en apart staande bungalow.
- c 0-110 verontreinigde klei met houtskool en puin, 110 taaie klei, 130 kwelder.

7Az159 : Dieksgat.

- a Oldehove E2, 396, 486 (mrt 71)
- b 3c
Hoogte erf tussen 122 en 293; dijktalud; hoogte dijk
350 a 400; zuidgracht; sloot langs oost- en noord-
zijde; o-w boerderij.
- c 0-40 dek met puin, 40-130 klei met puin, 130 roestige
klei.
- d 1 3 ws kp.

7Az160

- a Ezinge A, 727 (mrt 71)
- b 3c
Hoogte erf 88, omg tussen 50 en 70; omgracht;
w-o boerderij.
- c 0-40 dek, 40 klei, 100 boring beëindigd.

7Az161 : Ezinge (kaart 32).

a Ezinge A, 53, 56, 60, 95, 125, 126, 146, 147 t/m 149, 162, 168, 174, 178, 342, 344, 389, 395, 398, 399, 402, 406, 433, 436, 479, 482 t/m 484, 489, 490, 495, 498, 499, 502, 508 t/m 510, 513, 559, 561, 569, 571, 573, 576, 581, 582, 590 t/m 593, 604, 605, 617, 618, 624, 631 t/m 634, 671, 674, 676, 677, 681, 682, 700 t/m 706, 709 t/m 714, 721, 723 t/m 726, 737 t/m 739, 741 t/m 743, 752 t/m 757, 759, 761, 762, 766 t/m 771, 781, 783, 785 t/m 792, 800, 806, 807, 815, 816, 819 (mrt 71)

b 1a

Zuid-noord gericht ovaal relief; lengte doorsnede 490 m, breedte as 375 m; ringsloot rondom noordelijke helft; zuidzijde Oldehoofsche diep; rondweg langs oostelijke helft; pad aan westzijde; radiale parcelering behalve aan westzijde, waar rechthoekig ijsbaanterrein dit patroon verstoord; ronde apart verhoogde kerkheuvel met kerk en kerkhof in centrum; pad (ringweg) rondom kerkterrein; zuidoostelijke sector terp intact, hierop huidige dorpsbebouwing, bestaande uit woonhuizen, middenstandswoningen en een enkel boerderijtje; secundaire bebouwingsstructuur; Boykemaheerd: omgrachte n-z boerderij in oostflank; woonhuis op terprestant in westflank; no-zw boerderijtje op restant in zuidwestflank; oostflank perceel 56 niet afgegraven; hoogten restanten ca 125; rest relief afgegraven, deels opgegraven, hoogte tussen 50 en -45, omg tussen 50 en 70; grasland.

c 1 0-40 dek, 40 zand (oude weg).

2 0-80 opgebrachte grond, ca 100 kwelder.

3 0-40 bouwvoor, 40-80 verontreinigd, 80 zandige klei.

4 en 5 0-40 bouwvoor/dek, 40-100 bew sporen, 100 kwelder.

- 6 0-10 zode, 10-45 bew sporen (fosfaat), 45 kwelder.
- 7 0-10 zode, 10-25 bew sporen, 25 kwelder.
- 8 0-10 zode, 10-25 bew sporen, 25 kwelder.
- 9 0-40 bouwvoor, 50-120 bew sporen (op 50 en 65 kp scherven),
120-135 zandige laag, 135-170 bew sporen, 170 veg niveau,
180-200 doorwortelde klei, 200 kwelder.
- 10 als 7 en 8.
- 11 0-35 dek, 35 zandige klei, 100 boring beëindigd.
- 12 als 11
- 13 0-40 bouwvoor, 40-180 bew sporen (op 60 en 80 kp scherf),
180 kwelder.
- 14 0-10 zode, 10-80 bew sporen, 80 kwelder.
- 15 0-10 zode, 10-35 bew sporen, 35 kwelder.
- 16 0-40 dek, 40-100 klei, 100 kwelder.
- 17 0-10 zode, 10-30 bew sporen, 30-50 klei, 50 kwelder.
- 18 0-40 dek, 40-80 klei, 80 kwelder.
- 19 0-40 dek, 40-80 bew sporen, 80-120 verontreinigde klei,
125 kwelder.
- 20 0-30 dek, 30-90 bew sporen (puin en kalk), 90-140 bew
sporen, 140 kwelder.
- 21 0-40 dek, 40-100 klei.
- 22 als 21.
- d 1 4 ws inh RT; 3 rs, 58 ws kp; 7 REC; 4 glasfragmenten.
- d 2 4.1.1.1, 4.1.1.2, 4.1.1.3, 4.1.1.4, 4.1.2.1, 4.1.2.2,
4.1.2.3, 4.1.2.4, 4.1.3.1, 4.1.3.2, 4.1.3.3, 4.1.4.1,
4.1.4.2, 4.1.4.3, 4.1.4.4, 4.1.4.5, 4.1.4.6, 4.1.4.7,
4.1.5.1, 4.1.5.2, 4.1.5.3, 4.1.6, 4.1.7.1, 4.1.7.2,
4.1.8, 4.1.9.1, 4.1.9.2, 4.1.10.1, 4.1.10.2, 4.1.11.1,
4.1.11.2, 4.1.11.3, 4.1.12.1, 4.1.12.2, 4.1.12.3,
4.1.13, 4.1.14, 4.1.15, 4.1.16, 4.1.17.1, 4.1.18,
4.1.19.1, 4.1.19.2, 4.1.19.3, 4.1.19.4, 4.1.19.5,
4.1.20.1, 4.1.20.2, 4.1.20.3, 4.1.20.4, 4.1.20.5,
4.1.21.1, 4.1.22, 4.1.24.1, 4.1.24.2.

4.2.1.1.2, 4.2.1.1.3, 4.2.1.1.5, 4.2.1.1.6, 4.2.1.1.7,
4.2.1.1.8, 4.2.1.1.9, 4.2.1.2, 4.2.2.1, 4.2.2.2.1, 4.2.3.
5.1.1.1, 5.1.1.4, 5.1.1.5, 5.1.1.7, 5.1.1.8, 5.1.1.9,
5.1.1.10, 5.1.1.11, 5.1.1.12, 5.1.1.14, 5.1.1.15,
5.1.2.1, 5.1.2.2, 5.1.2.5, 5.1.2.6, 5.1.2.9, 5.1.2.10,
5.1.3.1, 5.1.3.2, 5.1.3.4, 5.1.5.1, 5.1.5.3, 5.1.6.1,
5.1.6.2, 5.1.7.1, 5.1.7.2, 5.1.8, 5.1.9.3.
5.2.2.2, 5.2.3.2, 5.2.4.1.1, 5.2.4.1.7, 5.2.4.2,
5.2.4.6, 5.2.4.7, 5.2.5.1.1, 5.2.5.1.2, 5.2.6.2.
5.3.1.
5.4.1.
6.1.1.1.1, 6.1.1.1.2.1, 6.1.1.1.2.2, 6.1.1.1.2.3,
6.1.1.1.2.6, 6.1.1.1.2.8, 6.1.1.2, 6.1.2, 6.1.3, 6.1.4.1,
6.1.4.2.1, 6.1.4.2.2, 6.1.4.4, 6.1.5.1, 6.1.5.2, 6.1.5.3,
6.1.5.4, 6.1.5.5, 6.1.6.1.1, 6.1.6.1.2, 6.1.6.1.3, 6.1.6.2,
6.1.7.1, 6.1.7.2, 6.1.8.1, 6.1.9.1, 6.1.10.1, 6.1.10.2,
6.1.10.3, 6.1.10.5, 6.1.11.1, 6.1.12, 6.1.13, 6.1.14.4,
6.1.14.9.
6.2.
6.3.1.1, 6.3.1.2, 6.3.2.2, 6.3.3, 6.3.5, 6.3.7, 6.3.8,
6.3.9.2, 6.3.9.3, 6.3.9.4, 6.3.9.5.
7.1, 7.2, 7.3, 7.4.1, 7.4.2, 7.4.3, 7.5.2, 7.5.4, 7.6,
7.7.2.1, 7.7.2.2.
8.1.1, 8.1.2.2, 8.4.

e Halbertsma 1963, Stiboka 7 west, Van Giffen

7Az162

a Ezinge A, 818 (mrt 71)

b 3c

Erf op maaiveldniveau; door sloten omgeven; o-w boer-
derij en molen afgebroken, nu woonhuis.

c Geen bew sporen in profiel.

7Az163

- a Ezinge B3, 736
- b 3c
Erf beneden maaiveld onder aan dijk; z-n boerderij.
- c Geen bew sporen in profiel.

7Az164

- a Ezinge B1, 899 (mrt 71)
- b 3c
Erf op maaiveldniveau tussen 25 en 50; gracht aan west-, noord- en oostzijde; nw-zo boerderij.
- c 0-40 dek, 40-80 zandige klei, 80 kwelder.

7Az165 : Ol Bosch.

- a Ezinge B2, 279, 281, 906 (jan 72)
- b 3c
-Hoogte erf 125, omg tussen 50 en 75; oeverwal; omgracht; oost-, zuid en zuidelijke deel westgracht gedempt; w-o boerderij.
Nieuwe toegangsrede vanuit Feerwerd.

Tussen 1500 en 1735 hier borgterrein: Grote Borg Feerwerd; thans door grachtdemping en na verdwijning oude oprijlaan terrein niet meer als borgterrein herkenbaar.
- c 1 0-40 dek met puin, 40-100 zandige klei.
2 0-40 dek, 40-110 zandige klei.
- e Formsma 1973.

7Az166 (kaart 33).

- a Ezinge B2, 152 (jan 72)
- b 1b
Onregelmatig west-oost gericht ovaal relief; lengte doorsnede 150 m, breedte as 100 m; ringsloot langs noord-, west- en zuidzijde;

geen relatie tussen relief en parcelering aan oostzijde, dijkje Aduarderdiep; noordoostsloot gedempt; terp afgegraven tot + 10, alleen west- en noordflank bewaard, hoogte tussen 75 en 95, omg tussen 50 en 80; onbewoond; grasland.

- c 1 0-40 dek, 40-90 klei, 90 kwelder.
- 2 0-40 dek, 40-100 roestige klei, 100 kwelder.
- 3 0-40 dek, 40-90 roestige klei.
- 4 0-40 dek, 40-60 roestige klei, 60-170 bew sporen (op 90 scherf inh RT), 170 kwelder.
- 5 0-40 dek, 40-80 zandige klei.
- 6 als 1.
- 7 0-15 zode, 15 kwelder.
- 8 als 7.
- 9 0-40 dek, 40-60 klei, 60 kwelder.
- 10 en 11 als 9.
- d 1 4 ws inh RT.

7Az167

- a Ezinge B2, 1039 (jan 72)
- b 3c
Erf op maaiveldniveau; sloot aan west- en zuidzijde; n-z boerderij verbouwd tot recreatie boerderij.
- c 0-60 verstoord (opgebracht zand), 60 zandige klei.

7Az168 (kaart 34).

- a Ezinge C1, 43 oost (mrt 71)
- b 2a
Hoogte relief 94, omg tussen 35 en 70; geen relatie met parcelering; bultig oppervlak; grasland.
- c 1 (10) 0-40 dek, 40-110 bew sporen (op 50 en 100 scherven inh RT), 110 kwelder.
- d 1 2 ws inh RT.

7Az169 : Antuma (kaart 34).

- a Ezinge C1, 540 (mrt 71)
- b 2c
Hoogte relief 148, omg tussen 60 en 70; omgracht;
no-zw boerderij.
- c Niet toegestaan.

7Az170 (kaart 34).

- a Ezinge C1, 51 oost (mrt 71)
- b 2a
Hoogte relief 143, omg tussen 80 en 100; door sloten
omgeven; westsloot gedempt; oneffen bultig oppervlak.
- c 1 0-40 dek, 40-160 bew sporen (tussen 130 en 160 veel bak-
steen), 160 kwelder.
2 0-40 dek, 40-110 bew sporen, 110-115 veg niveau, 115-
160 klei, 160 kwelder.

7Az171 : Antum (kaart 34).

- a Ezinge C1, 50, 73 t/m 76 (mrt 71)
- b 1a
Ca rond relief; diameter 230 m; ringsloot aan zuidoost,
zuid- en westzijde; in noorden en noordoosten geen
relatie tussen parcelering en terprestant; noordoost
quadrant loopt regelmatig op tot 368, steilkant aan
zuid- en westzijde, omg ca 80; rest terp afgegraven,
hoogte tussen +30 en -30; weg Garnwerd-Aduarderzijl liep
over relief, met afgraving, weg verlaagd en op maai-
veldniveau, 70; radiaal verkavelingspatroon te niet door
recente slootdemping; aan west- en zuidzijde rondom
ringsloot gebogen smalle kavels (43 en 51), waarschijn-
lijk oud akkerland, valge?; op valge drie huisterpen
(monumenten 7Az 168 t/m 170).

- c 1 0-40 dek, 40-80 zandige klei, 80-110 klei, 110 kwelder.
- 2 0-40 dek, 40-210 bew sporen (op 60 kp en 180 scherf inh RT), 210 kwelder.
- 3 0-40 dek, 40-90 verstoorde zandige klei, 90-170 bew sporen, 170 boring beëindigd, sporen gaan door.
- 4 0-40 dek, 40-180 bew sporen, 180 boring beëindigd.
- 5 0-45 dek, 45-100 bew sporen, 100-110 kleiige tussenlaag, 110-180 bew sporen, 180-210 klei met veen, 210 boring beëindigd.
- 6 0-40 dek, 40-120 verontreinigde klei, 120 boring beëindigd.
- 7 0-40 dek, 40-100 klei.
- 8 0-40 dek, 40-110 klei, 110 kwelder.
- 9 0-10 zode, 10-20 bew sporen, 20 kwelder.
- 10 (11) 0-40 dek, 40-110 klei.
- 11 (12) 0-40 dek, 40-80 klei.
- 12 (13) 0-40 bouwvoor, 40-110 klei.
- d 1 2 rs, 27 ws inh RT; 70 ws kp.
- d 2 4.1.1.1, 4.1.1.2, 4.1.1.3, 4.1.1.4, 4.1.3.1, 4.1.3.2, 4.1.3.3, 4.1.4.1, 4.1.4.5, 4.1.4.7, 4.1.6, 4.1.7.2, 4.1.9.2, 4.1.12.2, 4.1.12.3, 4.1.16, 4.1.17.2, 4.1.19.1, 4.1.19.4, 4.1.19.5, 4.1.20.1, 4.1.20.3, 4.1.24.1, 5.1.1.1, 5.1.1.10, 5.1.2.3, 5.1.2.5, 5.1.2.6, 5.1.2.7, 5.1.2.8, 5.1.3.3, 5.1.3.5, 5.1.4.1.2, 5.1.4.1.3, 5.1.5.3, 5.1.5.4, 5.1.6.2, 5.1.7.1, 5.1.7.2, 5.1.9.1, 5.2.1.1, 5.2.1.2.1, 5.2.1.2.2, 5.2.2.1, 5.2.4.1.5, 5.2.4.2, 5.2.4.3, 5.2.4.5, 5.2.5.2.1, 5.2.6.2, 5.3.2, 6.1.2, 6.1.4.2.1, 6.1.5.3, 6.1.5.4, 6.1.6.1.2, 6.1.7.1, 6.1.10.4, 6.1.11.2, 6.1.14.2, 6.1.14.6, 6.1.14.10, 6.3.5, 7.1, 7.2, 7.7.2.1, 8.1.1, 8.3.
- e Halbertsma 1963, Stiboka 7 west.

7Az172

- a Ezinge C1, 608 (mrt 71)
- b 2c
Hoogte relief tussen 102 en 143, omg tussen 60 en 80; omgracht; noord- en noordelijke helft oostgracht gedempt; zo-nw boerderij.
- c 0-40 dek met puin, 40-150 bew sporen, 150 klei met fosfaat.
- d 1 3 ws kp; 1 REC.

7Az173

- a Winsum F3, 384 (dec 75)
- b 3c
Erf op maaiveldniveau, ca 75; door sloten omgeven; no-zw boerderij, bouwjaar 1795.
- c 0-40 dek met puin, 40-110 zandige roestige klei, 110 kwelder.

7Az174

- a Winsum F3, 647 (dec 75)
- b 3c
Hoogte erf tussen 96 en 107, omg 75; oeverwal; gracht aan zuidwest- en noordwestzijde; noordwestgracht gedempt; zw-no boerderij.
- c 0-40 dek, 40-65 klei, 65 kwelder.

7Az175 : Allinghuizen.

- a Winsum F3, 687 t/m 689 (dec 75)
- b 3c
Hoogte erf tussen 120 en 176, omg tussen 50 en 75; oeverwal; zeshoekig door sloten omgeven perceel; nw-zo boerderij.
- c 1 0-40 dek met puin, 40-70 bew sporen, 70-110 klei.

2 0-40 dek met puin, 40-60 puin, 60-100 roestige klei,
100 zandige klei.

7Az176 : Allinghuizen.

- a Winsum F3, 682 t/m 686, + (677 t/m 681) (dec 75)
- b 2c
Hoogte relief 208, omg tussen 50 en 75; oeverwal;
relief is slechts 100 a 125; gracht en singel aan noord-,
west- en zuidzijde; zuidgracht gedempt; zuidsingel ge-
ëgaliseerd en bij erf gevoegd; singelsloot nu erf-
scheiding; no-zw boerderij.

Voorwerk is trapeziumvormig geheel met rechthoekige
kavelstructuur; aan westzijde bestaande uit monumenten
7Az 175 en 176, aan oostzijde behoren percelen 677
t/m 681 tot voorwerk; grasland; midden over het monu-
ment loopt van zuid naar noord de weg Garnwerd-Winsum;
in uiterste zw hoek een oude waterput.
- c terp: 0-40 dek, 40-120 bew sporen, 120-125 veg niveau,
125-150 zandige klei, 150 kwelder.
- d 1 8 ws kp; 3 REC.

7Az177

- a Ezinge B1, 41, 42 (mrt 71)
- b 3c
Hoogte erf 75, omg tussen 10 en 25; sloot aan oost-,
zuid- en westzijde; zo-nw boerderij..
- c 0-40 dek met puin, 40-120 klei.

7Az178 : Allersma.

- a Ezinge B1, 50, 51, 54 t/m 56, 526, 644 (mrt 71)
- b 3c
Twee omgrachte percelen, gescheiden door laan; rondom
terrein singels; hoogte zuidelijk en noordelijk perceel

respectievelijk 93 en 102, omg 50; zuidelijk recht-
hoekig perceel hof en moestuin; noordelijk trapezium-
vormig perceel no-zw borg: 18de eeuwse behuizing met
stallen en duiventil; schathuis afgebroken.

- c 1 0-40 dek, 40-150 zandige klei, 150 kwelder.
- 2 0-40 dek, 40-80 verontreinigde klei, 80-120 klei,
120 kwelder.
- e Formsma 1973, Halbertsma 1963.

7Az179

- a Ezinge B2, 309, 310, 889 (jan 72)
- b 3c
Hoogte erf 120, omg tussen 85 en 100; gracht aan noord-
zijde; zw-no boerderij.
- c 0-40 dek, 40-100 roestige klei, 100 zandige klei.

7Az180

- a Ezinge B2, 990 (jan 72)
- b 3c
Hoogte erf tussen 90 en 114, omg tussen 70 en 140;
omgracht; noord- en oostelijke helft zuidgracht ge-
dempt; zw-no boerderij.
- c 0-40 dek, 40-100 zand (opgebracht met verbouw); terrein
geëgaliseerd.

7Az181

- a Ezinge B2, 1018 (jan 72)
- b 3b
Erf op maaiveldniveau; z-n boerderij afgebroken, verder
oostwaarts nu postkantoor gebouwd.
- c 0-30 dek, 30-100 zandige klei.

7Az182

- a Ezinge B2, 111 (jan 72)
- b 3c
Erf ligt in talud Reitdiepdijk; z-n boerderij, waarvan huis aanzienlijk hoger dan schuur.

7Az183 : Hunzebocht.

- a Ezinge C1, 613 (mrt 71)
- b 3c
Erf iets hoger dan maaiveld; omgracht; erf vergroot; grachtenstelsel gedempt; nieuwe zuid-, west en noord-westgracht; zw-no boerderij.
- c 0-40 dek met puin, 40-100 klei.

7Az184 : Schillingeham.

- a Winsum F1, 601, 604, 605 (dec 75)
- b 3c
Erf op maaiveldniveau; gracht aan noord-, oost- en zuidzijde, sloot langs westkant; o-w boerderij.
- c 1 0-40 bouwvoor met puin, 40 puin, 70 fundament.
2 0-40 dek met puin, 40-75 klei, 75 kwelder.
3 0-40 dek met puin, 40-110 klei, 110 kwelder.
- d 1 1 ws kp; 4 REC.

7Az185 : Schillingeham.

- a Winsum F1, 112, 798; (98 t/m 100, 106, 112 t/m 114, 125)
(dec 75)
- b 2c
Hoogte relief tussen 144 en 156, omg tussen 75 en 100; sloot aan west-, noord- en oostzijde relief; gracht rondom hof en woonhuis, gelegen op zuidflank terp; geheel ligt op oeverwal; z-n boerderij.

Deze boerderij samen met monumenten 7Az184 en 7An3 vormen kloostervoorwerk Schillingeham; rechthoekig terrein van 250 x 200 m, waarschijnlijk geheel omgracht geweest; behalve in zuidoosten nu nog aaneensluitend gracht- en slotenstelsel aanwezig; rechthoekig verkavelingspatroon.

- c 1 0-40 dek met puin, 40-100 bew sporen, 100-130 klei met fosfaat, 130 zandige oeverwal.
- 2 0-40 dek, 40-80 zandige klei, 80 zand.
- 3 0-40 dek met puin, 40-110 klei (tot 70 met puin), 110-140 zandige klei, 140 kwelder.
- 4 0-40 bouwvoor met puin, 40-110 bew sporen, 110 fundament.
- d 1 1 rs, 3 ws kp; 2 REC.
- d 2 5.3.3.
6.1.9.2.
- e Stiboka 7 west.

7Az186

- a Winsum F2, 195, 196, 611 (mrt 71)
- b 3b
Hoogte erf tussen 148 en 156, omg tussen 50 en 100; oeverwal; omgracht; no-zw boerderij afgebroken.
- c Geen bew sporen in profiel.

7Az187 : Weidelust.

- a Winsum F2, 811 (dec 75)
- b 3c
Hoogte erf ca 140, omg 100; oeverwal; omgracht; westgracht gedempt; o-w boerderij, bouwjaar 1780.
- c 0-40 dek met puin, 40-70 bew sporen, 70 roestige klei, 100 boring beëindigd.

7Az188 : Geert Reindershoeve.

- a Winsum F2, 650 (dec 75)
- b 3c
Hoogte erf tussen 148 en 187, omg tussen 125 en 150;
oeverwal; omgracht en omsingeld; oostgracht gedempt;
oost- en westsingel geëgaliseerd; no-zw boerderij.
- c 0-40 dek met puin, 40 klei, 90 boring beëindigd.

7Az189 : Hunzezicht.

- a Winsum F1, 744, 745 (dec 75)
- b 3c
Erf op maaiveldniveau; sloot aan noordzijde; Reitdiep
aan westkant; zw-no boerderij.
- c 0-40 verontreinigd dek, 40-60 verontreinigde klei,
60 zandige klei.

K A A R T B L A D 7An

7An1 : Maarhuizen.

- a Winsum F1, 638 t/m 640 (dec 75)
- b 3c
Hoogte erf ca 100, omg tussen 70 en 80; gracht aan noord-, oost- en zuidzijde; zo-nw boerderij; geen bedrijf meer, alleen woonhuis.
- c 0-40 dek, 40-80 doorwortelde klei, 80 kwelder.

7An2

- a Winsum F1, 50, 571 (dec 75)
- b 3b
Hoogte erf 135, omg tussen 70 en 100; zuidgracht en omringende sloten gedempt; o-w boerderij afgebroken.
- c 1 0-40 dek, 40 zandige klei.
2 0-20 bouwvoor, 20 fundament.

7An3 : Schillingeham.

- a Winsum F1, 95, 97 t/m 99, 108, 583 (dec 75)
- b 3c
Erf iets boven maaiveld; gracht aan oost- en noordzijde; noordgracht wordt gedempt; z-n boerderij.
- c 0-40 dek met puin, 40-70 bew sporen en puin, 70 klei, 100 zandige klei, 180 veg niveau, 185 kwelder.

7An4 : Oldenzijl.

- a Winsum F2, 806 (dec 75)
- b 3c
Hoogte erf 70, omg tussen 35 en 60; oeverwal; door sloten omgeven trapeziumvormig perceel; w-o boerderij vervangen door o-w boerderij.
- c 0-40 dek, 40 zandige klei, 80 boring beëindigd.

7An5

- a Winsum E1, 801 (mrt 71)
- b 3b
Hoogte erf 114, omg tussen 30 en 80; oeverwal; omgracht; deels door bomen gemarkeerd; nw-zo boerderij afgebroken.
- c Geen bew sporen in profiel.

7An6 : Schaphalsterzijl.

- a Winsum F1, 770 (dec 75)
- b 3c
Erf op maaiveldniveau; door sloten omgeven; nw-zo boerderij vervangen door woonhuis.
- c Geen bew sporen in profiel.

7An7

- a Winsum F2, 218, 769 (dec 75)
- b 3c
Hoogte erf 174, omg tussen 75 en 100; oeverwal; omgracht; oostgracht gedempt; zw-no boerderij.
- c 0-40 dek, 40 zandige klei, 100 boring beëindigd.
- d 1 3 ws kp; 7 REC.

7An8

- a Winsum F2, 260 (dec 75)
- b 2a
Hoogte relief 149, omg tussen 40 en 60; door sloten omgeven trapeziumvormig perceel; onbewoond; grasland.
- c 1 0-40 dek met puin, 40-100 bew sporen, 100 klei.
2 0-40 dek met puin, 40-120 bew sporen (op 50 kp scherf), 120 kwelder.
- d 1 1 ws kp; 1 REC.

K A A R T B L A D 7Bz

7Bz1

- a Adorp C2, 10 t/m 12 (mrt 71)
- b 3c
Hoogte erf 103, omg tussen 65 en 90; omgracht;
o-w boerderij.
- c 0-30 dek, 30-100 zandige klei.

7Bz2 : De Hammen.

- a Adorp C2, 279, 937 (mrt 71)
- b 3c
Hoogte erf tussen 155 en 172, omg tussen 40 en 120;
oeverwal; n-z boerderij, nu enkel paardestal.
- c 0-20 dek, 20-100 klei.

7Bz3

- a Adorp D1, 392 noordwest (mrt 71)
- b 3c
Hoogte erf 70, omg tussen 30 en 60; sloot aan noord-,
oost- en zuidzijde; oostsloot gedempt; w-o boerderij.
- c 0-40 dek, 40-100 klei.

7Bz4

- a Bedum G4, 932 (dec 75)
- b 3c
Erf op maaiveldniveau, ca -10; z-n boerderij.
- c Geen bew sporen in profiel.

7Bz5

- a Bedum H2, 787 (dec 75)
- b 3c + 4

Hoogte erf 74, omg ca -20; door sloten omgeven; noord-sloot gedempt; westsloot verbreed tot gracht; zw-no boerderij.

- c 0-40 dek, 40-80 klei, 80-90 veg niveau, 90-110 roestige klei, 110-130 bew sporen, 130-150 klei, 150-160 veg niveau, 160-180 roestige klei, 180 kwelder.
- d 1 4 ws kp.

7Bz6 : Mensema.

- a Bedum H2, 982 (dec 75)
- b 2c
Hoogte relief 60, omg tot -40; omgracht en omsingeld; oostgracht gedempt; oostsingel geëgaliseerd; westsingel nu wagenrede; w-o boerderij. Gedurende 17de eeuw borg-terrein met borg.
- c 0-40 dek met puin, 40-150 bew sporen, 150 weinig materiaal, 200 boring beëindigd.
- d 1 1 rs inh RT; 1 rs, 3 ws kp.
- e Stiboka 7 west, Formsma 1973.

7Bz7

- a Bedum H3, 722, 723 (dec 75)
- b 3c
Hoogte erf ca -10, omg tot -65; sloot aan zuid-, west- en noordzijde; w-o boerderij.
- c 0-40 dek, 40-70 verontreinigde klei, 70-80 schone klei, 80 kwelder.

7Bz8 : Noordwolde.

- a Bedum H3, 622, 1025, 1026 (dec 75)
- b 2c
Hoogte relief 79; omg tussen -80 en -95; omgracht; trapeziumvormig kerkterrein met kerk en kerkhof.

7Bz9

a Bedum H3, 1038 (dec 75)

b 2c

Hoogte relief 59, omg tussen -50 en -70; gracht aan west- en zuidzijde; w-o boerderij vervangen door pastorie, nu woonhuis.

c 0-40 dek met puin, 40-130 bew sporen, 130-145 klei met veg sporen, 145-170 roestige klei, 170 kwelder.

d 1 5 rs, 40 ws inh RT; 1 ws kp; 1 REC; 1 bot.

7Bz10

a Bedum G1, 1222 west (dec 75)

b 3b

Hoogte erf ca 0, omg tot -75; gracht aan noord-, oost- en zuidzijde; oostgracht gedempt; zw-no boerderij afgebroken; akkerland.

c Pas ingezaaid, erf kon niet betreden worden.

7Bz11

a Bedum G1, 1218 (dec 75)

b 3b

Hoogte erf 8, omg tot -50; gracht aan zuid-, west- en noordzijde; westgracht gedempt; w-o boerderij afgebroken.

c 0-40 dek met baksteen, 40-80 bew sporen (op 70 kp scherf), 80-90 veg niveau, 90-110 roestige klei, 110 kwelder.

d 1 5 rs, 29 ws kp; 2 REC.

7Bz12

a Bedum H3, 652, 702, 703, 720 (dec 75)

b 2c

- Hoogte relief 52, omg tussen -40 en -80; gracht aan noord- en westzijde; grachten versmald, nu geheel door sloten omgeven; w-o boerderij vervangen door woonhuis met schuurtje.
- c 1 0-40 dek met puin, 40 bew sporen, 70 fundament.
2 0-40 dek met bew sporen, 40-100 bew sporen, 100-110 veg niveau, 110-130 roestige klei, 130 kwelder.
- d 1 4 rs, 20 ws kp; 4 REC.

7Bz13

- a Adorp C2, 371, 372, 809, 810 (mrt 71)
- b 2c
Hoogte relief 152, omg tussen 50 en 60; erf op westflank; geen relatie tussen relief en erf (percelering); erf omgracht en omsingeld, 84 hoog; singel aan zuidzijde aanwezig; west- en noordsingel nu wagenrede; toegang verlegd van Zijlleen naar Wierumerschouwsterweg; z-n boerderij.
- c 1 0-30 dek, 30-100 schone klei.
2 0-20 dek, 20-90 bew sporen (op 50 en 70 kp scherven), 90-110 verontreinigde klei, 110 kwelder.
- d 1 2 rs, 12 ws kp.
- e Stiboka 7 west.

7Bz14

- a Adorp C2, 386 noordoost (mrt 71)
- b 2a
Hoogte relief 142, omg tussen 40 en 50; westhelling steil, oosthelling langzaam oplopend; sloot aan noord- en oostzijde; geen relatie met percelering; onbewoond; grasland.
- c 0-40 dek, 40-120 bew sporen, 120 zandige klei.
- d 1 2 rs, 2 ws kp.

7Bz15

- a Adorp C3, 525, 526 (mrt 71)
- b 2c
Hoogte relief 118, omg tussen 65 en 75; omgracht;
z-n boerderij.
- c 0-30 dek met puin, 30-120 bew sporen, 120-140 door-
wortelde klei, 140 kwelder.
- d 1 1 ws inh RT; 1 ws kp; 1 REC.

7Bz16

- a Adorp C3, 503 (mrt 71)
- b 2a
Hoogte relief 90, omg tussen 60 en 70; vierkant,
door sloten omgeven kavel; west-, zuid- en oostgracht
gedempt; relatie met percelering verbroken; onbewoond;
grasland.
- c 0-40 dek, 40-180 bew sporen (op 80 kp scherf).
- d 1 1 ws kp.

7Bz17

- a Adorp C3, 1191 zuidoost (mrt 71)
- b 2a
Hoogte relief 83, omg tussen 40 en 50; geen relatie
met percelering; onbewoond; grasland.
- c 0-30 dek, 30-100 lichte bew sporen, 100 schone klei.
- d 1 1 ws inh RT; 2 rs, 11 ws kp.
- d 2 6.1.1.1.2.6.

7Bz18

- a Adorp C3, 442 noordwest (mrt 71)
- b 6
Hoogte relief 206, omg tussen 50 en 60; sloot aan noord-,
west- en zuidzijde; zuidsloot gedempt; ca 50 cm afge-
graven van westelijke helling; taludrand van noord naar
zuid over relief; gaaf en glad oppervlak; grasland.

- Aangezien boorprofiel geen normale bew sporen geeft,
wordt dit relief ingedeeld onder type 6.
- c 1 0-30 dek, 30-180 klei, 180 kwelder.
 - 2 0-30 dek, 30-150 klei, 150 kwelder.
 - d 1 1 ws inh RT; 4 ws kp.
 - e Halbertsma 1963, Stiboka 7 west.

7Bz19

- a Adorp C2, 1133 (mrt 71)
- b 3c
Hoogte erf 88, omg tussen 70 en 80; omgracht; z-n
boerderij; toegangsrede verlegd van Zijlleen naar
Wierumerschouwsterweg.
- c 1, 2, 3: 0-30 dek, 30-80 schone klei.

7Bz20

- a Adorp C3, 1180 (mrt 71)
- b 2b
Hoogte relief 104, omg tussen 30 en 50; omgracht;
zw-no boerderij afgebrand; erf met puinresten.
- c 1 0-40 dek met puin, 40-50 bew sporen, 50-70 zandig
materiaal, 70-120 bew sporen (op 80 kp scherf), 130
kwelder.
- c 2 0-40 dek met puin, 40-170 bew sporen, 170 kwelder.
- d 1 2 rs, 11 ws, 1 bs inh RT; 1 rs, 17 ws kp; 1 REC.

7Bz21: Adorp II (kaart 35).

- a Adorp C2, 1220 (mrt 71)
- b 1b
Ca rond gelijkmatig oplopend relief; doorsnede 125 m;
hoogte 268, omg tussen 60 en 75; in vierkant door
sloten omgeven perceel; westsloot gedempt; oostflank
gedeeltelijk afgesneden met rechttrekking weg Adorp-
Sauwerd; gaaf en glad oppervlak; grasland.

- c 1 0-30 dek, 30-70 verontreinigde klei, 70 bew sporen (op 140 scherf inh RT), 170 boring beëindigd, sporen gaan door.
- 2 0-40 dek, 40-170 bew sporen (op 45 en 60 scherven inh RT), 170 kwelder.
- d 1 7 rs, 70 ws inh RT; 4 rs, 28 ws kp.
- d 2 4.1.12.1, 4.1.12.2.
4.2.4.
- e Halbertsma 1963, Stiboka 7 west.

7Bz22 : Houndermust.

- a Adorp C2, 1221 zuidwest, 1230 oost (mrt 71)
- b 3b
Erf vertoont twee reliefs, respectievelijk 185 en 126, omg tussen 60 en 70; omgracht; noord- en oostgracht gedempt; n-z boerderij afgebroken.
- c 1 0-50 dek met puin, 50 klei.
2 0-40 dek, 40-100 schone klei.
- d 1 8 REC.
- e Stiboka 7 west.

7Bz23 : Adorp I (kaart 36).

- a Adorp C2, 247, 253, 262, 263, 412, 671, 717, 763 t/m 766, 796, 805, 806, 944, 948, 950, 952, 964, 965, 986, 1016, 1019, 1020, 1046, 1097, 1113, 1141, 1192 t/m 1194, 1246, 1263 t/m 1265, 1291 t/m 1294, 1310, 1324, 1325, 1354, 1355. (eventueel 1306, 1307, 1347, 1271 t/m 1279 aan noordzijde en 244, 1026 aan zuidzijde) (mrt 71)
- b 1a
Oost-west gericht ca ovaal relief; lengte doorsnede 275 m, breedte ca 200 m, hoogte 492, omg ca 70; geen ringsloot of rondweg; westelijke helft relief op oeverwal oude Hunze, oostelijke helft daarachter op van nature lager gelegen terrein;

relief dientengevolge onregelmatig oplopend; steile westhelling, terpvoet hier 155 en langzaam aflopende oosthelling, terpvoet 80; oudste kern op oeverwalgedeelte; kerkterrein met kerk en kerkhof in lage oostflank; hoogte 170, rondom kerkterrein tussen 70 en 90; kerkterrein lijkt apart relief op oostflank; terpvoet in huidige dorp vastgesteld aan de hand van 20 boringen; huidige dorp strekt zich ook buiten terp uit en bestaat uit enkele boerderijen, aantal winkels en woonhuizen met moestuinen, kerkterrein met kerk en kerkhof; noordwestflank gedeeltelijk afgegraven; bij recente nieuwbouw aan noord- en zuidzijde, flanken geëgaliseerd en zand opgebracht.

- c 1, 3, 4, 16, 17: 0-30 dek, 30-100 schone soms doorwortelde klei.
- 2 0-30 dek met puin, 30-210 bew sporen (op 90 kp scherf), 210 zandige klei.
- 5 0-30 verontreinigde bouwvoor, 30 bew sporen, 90 boring beëindigd, sporen gaan door.
- 6 0-40 dek met baksteen, 40-100 verontreinigde klei.
- 7 tot 90 veel puin, oude wagenrede.
- 8 0-40 dek, 40-100 klei met puin, 110 doorwortelde klei.
- 10 0-30 dek met puin, 30-70 bew sporen, 70-90 kleilig verontreinigd materiaal, 90-170 bew sporen, 170 zandige oeverwal.
- 11 0-30 dek, 30 bew sporen (op 190 scherf inh RT), 200 grondwater.
- 12 0-30 dek met puin, 30-140 bew sporen, 140-150 venige klei, 150 klei.
- 13 0-30 dek, 30-100 klei, tussen 60-70 verontreinigd.
- 14 0-45 dek, 45-80 klei, 80-190 bew sporen (op 90 en 160 scherven inh RT), 190 venige klei, 200 kwelder.
- 15 0-30 dek, 30-70 licht verontreinigde klei, 70 schone klei.

- 18 0-20 opgebracht zand, 20-40 dek met zand, 40-100
bew sporen, 100-150 zandige klei met fosfaat (op 120
scherf inh RT), 150 zandige oeverwal.
- 19 0-40 dek, 40 bew sporen, 100 fundament.
- 20 0-40 dek, 40-110 schone klei.
- d 1 9 rs, 52 ws, 3 bs inh RT; 12 rs, 101 ws kp; 1 ws V
Badorf; 12 fragmenten gebakken klei, 4 ijzerfragmenten,
2 botfragmenten.
- e Halbertsma 1963, Stiboka 7 west.

7Bz24

- a Adorp C2, 1244 (mrt 71)
- b 3c
Hoogte erf 115, omg tussen 60 en 80 gracht aan noord-, west- en zuidzijde; singel aan westzijde; noordgracht en noordelijk deel westgracht gedempt; w-o boerderij vervangen door iets zuidelijker gelegen z-n boerderij.
- c 1 0-40 dek met puin, 40-120 zandige verontreinigde klei.
2 en 3 0-40 dek, 40-100 verontreinigde klei.

7Bz25

- a Adorp C1, 972 (mrt 71)
- b 3c
Hoogte erf 41, omg tussen 0 en 20; omgracht; w-o boerderij.
- c 0-30 dek, 30-90 schone klei.

7Bz26 : Klein Canada.

- a Adorp C1, 968 (mrt 71)
- b 3c
Hoogte erf tussen 30 en 45, omg 0 en lager; gracht aan zuid-, west- en noordzijde; w-o boerderij.
- c Toegang tot erf door boer geweigerd.

7Bz27

- a Adorp C1, 754 (mrt 71)
- b 3b
Erf op maaiveldniveau, ca 20 hoog; door sloten omgeven; noord-, west- en zuidsloot gedempt; w-o boerderij/huis afgebroken.
- c 0-30 dek met puin, 30-80 klei, 80 kwelder.

7Bz28

- a Bedum H2, 881 zuidwest (dec 75)
- b 3c
Hoogte erf 20, omg tussen 30 en 50; sloot aan zuidzijde; Ae aan westzijde; w-o boerderij.
- c Geen bew sporen in profiel.

7Bz29

- a Bedum H2, 238 (dec 75)
- b 2a
Hoogte onregelmatig oplopend relief 95, omg ongeveer 0; sloot aan westzijde; zuidflank gedeeltelijk afgesneden door sloot en Munnekeweg; geen relatie met percelering; oneffen oppervlak; grasland.
- c 0-35 dek, 35-140 bew sporen, 140-175 zandige geroerde bruine grond, 175 kwelder.
- d 1 3 ws inh RT; 1 rs kp.
- e Stiboka 7 west.

7Bz30

- a Bedum H2, 1029 (dec 75)
- b 2c
Hoogte relief 23, omg ca -40; sloot aan noord-, oosten zuidzijde; o-w boerderij.
- c 0-40 verontreinigd dek, 40-140 bew sporen (op 80, 100 en 130 scherven inh RT), 140-180 klei, 180 kwelder.
- d 1 44 ws inh RT; 1 REC; 2 botfragmenten.
- e Stiboka 7 west.

7Bz31

- a Bedum H2, 296 centrum (dec 75)
- b 2a

Relief door ploegen geëgaliseerd, ligt op maaiveldniveau, ca 0; geen relatie met percelering; bultig oneffen oppervlak; grasland.

- c 0-20 dek, 20-100 bew sporen (op 30 en 80 scherven inh RT), 100 kwelder.
- d 1 21 ws inh RT.
- d 2 4.1.4.1, 4.1.4.3, 4.1.4.7, 4.1.12.3.

7Bz32

- a Bedum H2, 1027 (dec 75)
- b 2c
Hoogte relief 60, omg ca -55; gracht aan noord-, west- en zuidzijde; w-o boerderij, voorhuis door bominslag verwoest en huidige woonhuis is voormalige dienstwooning; geen boerenbedrijf meer, alleen woonhuis.
- c 0-40 verontreinigd dek, 40-125 bew sporen, 125-150 klei, 150 kwelder.
- d 1 3 rs, 25 ws inh RT; 1 rs, 9 ws kp; 2 REC.
- e Stiboka 7 west.

7Bz33 : Dahlia heert.

- a Bedum H2, 326, 587 t/m 589, 870 (dec 75)
- b 2c
Hoogte relief 53, omg ca -25; gracht aan zuid- en westzijde; singel langs oost- en zuidkant; zuidgracht gedempt; zuidsingel verhard en wagenrede, oostsingel geëgaliseerd en bij erf getrokken; w-o boerderij.
- c 0-40 dek, 40-140 bew sporen, 140-180 roestige klei, 180 kwelder.
- d 1 3 REC.

7Bz34

- a Bedum H1, 827 (dec 75)
- b 3c

Hoogte erf -2, omg ca -30; sloot aan zuidzijde;
nw-zo boerderij in herbouw.

- c Niet geboord en naar vondsten gezocht, erf lag vol bouw-
materiaal en puin.

7Bz35

- a Bedum H3, 889 zuid (dec 75)
- b 2a

Hoogte relief 4, omg tussen -50 en -70; omgracht;
singel aan oost-, zuid- en westzijde; oost-, zuid-
en westgracht gedempt; onbewoond; grasland.

- c 0-40 dek, 40-150 bew sporen, 150-160 kwelder met fos-
faat, 160 schone kwelder.
- d 1 1 rs, 10 ws kp.
- e Stiboka 7 west.

7Bz36

- a Bedum H3, 889 noord (dec 75)
- b 2c

Hoogte relief 21, omg tussen -50 en -75; omgracht;
oostgracht gedempt; nw-zo boerderij.

Op dit relief en relief 7Bz35 borgterrein aangelegd;
omgracht en omsingeld; oost-, zuid- en zuidelijk deel
westgracht gedempt; singels intact.

- c 1 0-40 dek, 40 bew sporen, 160 boring beëindigd, funda-
ment.
- 2 0-40 dek, 40-150 bew sporen, 150-160 kwelder met fos-
faat, 160 schone kwelder.
- d 1 1 rs, 10 ws kp.
- e Stiboka 7 west.

7Bz37

- a Bedum H3, 1013 (dec 75)
- b 2c
Hoogte relief 65, omg ca - 75; sloot langs zuid-, west- en noordzijde; nw-zo boerderij.
- c 0-20 dek, 20-100 bew sporen, 100-170 roestige klei, 170 kwelder.
- d 1 1 rs , 12 ws kp; 2 REC.
- e Stiboka 7 west.

7Bz38

- a Bedum H3, 934 (dec 75)
- b 2a
Hoogte relief 2, omg ca -60; door sloten omgeven; westsloot gedempt, depressie; top relief afgegraven; oneffen bultig oppervlak; grasland.
- c 0-10 zode, 10-70 bew sporen, 70-80 roestige klei, 80 kwelder.
- d 1 1 rs, 13 ws kp; 1 REC.

7Bz39 : Wijnanda hoeve.

- a Bedum H3, 735 t/m 737 (dec 75)
- b 3c
Hoogte erf ca 0, omg tussen -80 en -100; gracht aan westzijde; w-o boerderij vervangen door o-w boerderij met gracht aan zuid- en oostzijde.
- c 0-20 dek, 20-90 opgebrachte zandlaag, 90-100 zandige klei, 100-115 venig materiaal, 115 roestige klei, 120 boring beëindigd..
- d 1 1 rs, 14 ws kp; 2 REC.
- e Stiboka 7 west.

7Bz40

- a Bedum H3, 935 noordoost (dec 75)
- b 2a
Hoogte relief -3, omg tot -50; door sloten omgeven; noord- en westsloot gedempt; oneffen laag grasland.
- c 0-30 dek, 30-135 bew sporen (op 110 kp scherf), 135 kwelder.
- d 1 1 rs, 16 ws kp; 5 REC; stuk gebakken klei; 1 glasfragment; 1 botfragment.

7Bz41

- a Bedum H3, 936 west (dec 75)
- b 3b
Hoogte erf 0, omg tussen -60 en -70; door sloten omgeven; west- en oostsloot gedempt; o-w boerderij afgebroken.
- c 0-40 dek met puin, 40-65 bew sporen, 65-70 veg niveau, 70-85 roestige kwelder.

7Bz42

- a Bedum H1, 953 zuidoost (dec 75)
- b 2a
Hoogte ovaal relief 27, omg tot -60; geen relatie met parcelering; oneffen bultig oppervlak; grasland.
- c 1 0-40 dek, 40-110 bew sporen, 110-130 venige klei, 130 kwelder.
2 0-40 dek, 40-150 bew sporen, 150 zandige klei.
- d 1 1 ws inh RT; 2 rs, 23 ws kp; 2 REC.

7Bz43 : Antonida hoeve.

- a Bedum H1, 951, 952 (dec 75)
- b 2c

- Hoogte relief 51, omg tussen -30 en -60; gracht aan oost-, zuid- en westzijde; westgracht gedempt; w-o boerderij vervangen door o-w boerderij.
- c 1 0-40 dek met puin, 40-150 bew sporen, 150 kwelder.
 - 2 0-20 bouwvoor, 20-40 puin, 40-160 bew sporen, 160 kwelder.
 - d 1 2 rs, 13 ws kp; 2 REC; 1 ijzerfragment; 1 bot.
 - e Stiboka 7 west.

7Bz44

- a Bedum H1, 904 (dec 75)
- b 2a
Hoogte relief -23, omg tot -50; door sloten omgeven; noord- en westsloot gedempt; akkerland door ploegen iets geëgaliseerd.
- c 0-30 bouwvoor, 30-125 bew sporen, 125 kwelder.
- d 1 5 rs, 70 ws kp; 5 REC; 1 ws Pingsdorf.

7Bz45

- a Bedum H1, 610 t/m 612 (dec 75)
- b 2c
Hoogte relief 68, omg tussen 0 en -35; omgracht; w-o boerderij.
- c 0-40 dek met puin, 40-50 puin, 50-150 bew sporen (op 80 kp scherf), 150 kwelder.
- d 1 4 ws kp; 1 REC.
- e Stiboka 7 west.

7Bz46

- a Bedum H1, 35 zuid (dec 75)
- b 2a
Hoogte relief 42, omg tot -40; sloot aan oost-, zuid- en westzijde; westsloot gedempt; achtererf boerderij is voederopslag.

- c 0-40 dek, 30 kp scherf, 40-100 bew sporen, 100 kwelder.
- d 1 1 rs, 1 ws kp.

7Bz47

- a Bedum H1, 607, 608 (dec 75)
- b 3c
Hoogte erf -8, omg tot -60; sloot aan west- en zuidkant; Boterdiep langs oostkant; z-n boerderij is tuindersbedrijf.
- c 0-40 dek, 40-80 bew sporen, 80 schone klei.

7Bz48

- a Bedum H3, 479, 480 zuidoost (dec 75)
- b 2a
Hoogte relief 0, omg tussen -80 en -100; zuidelijke helft afgegraven; over restant noord-zuid sloot gegraven; grasland.
- c 1 0-40 dek, 40-80 bew sporen, 80-90 roestige klei, 90 kwelder.
- 2 0-40 dek, 40-70 bew sporen, 70-100 roestige klei, 100 kwelder.
- 3 0-20 zode, 20-60 bew sporen, 60-80 klei, 80 kwelder.
- d-1 5 rs, 64 ws kp; 3 REC.

7Bz49

- a Bedum H3, 914 (dec 75)
- b 3c
Hoogte erf 0, omg tot -50; Boterdiep aan oostzijde; z-n boerderij.
- c Geen bew sporen in profiel.

7Bz50 : Hekkum.

- a Adorp C3, 792 (mrt 71)

- b 3c
Hoogte erf 75, omg 100; dijk; o-w boerderij vervangen door z-n boerderij.
- c Niet geboord; dijk.

7Bz51 : Hekkum.

- a Adorp C3, 931 (mrt 71)
- b 2b
Hoogte relief 120, omg tussen 50 en 70; door sloten omgeven; z-n boerderij afgebroken; sloten gedempt.
- c 1 0-20 dek, 20-100 bew sporen, 100 schone klei.
2 0-30 puin, 30-100 bew sporen, 100 boring beëindigd.
- d 1 Aantal ws kp.
- e Stiboka 7 west.

7Bz52 : Hekkum.

- a Adorp C3, 942 (mrt 71)
- b 2b
Hoogte relief tussen 75 en 114, omg tussen 50 en 70; sloot aan noord-, oost- en zuidzijde; w-o boerderij afgebroken; oneffen bultig oppervlak; fundament boerderij herkenbaar; grasland.
- c 1 0-30 dek, 30 bew sporen (op 90 kp scherf), 110 fundament.
2 0-10 zode, 10-180 bew sporen, 180 kwelder.
- d 1 10 ws kp; 2 REC.
- e Stiboka 7 west.

7Bz53 : Hekkum.

- a Adorp C3, 513 (mrt 71)
- b 2a
Hoogte onregelmatig oplopend relief 177, omg ca 70; sloot aan west- en noordzijde; gracht aan oostzijde; westsloot gedempt; glad oppervlak; grasland.

- c 1 0-30 dek met puin, 30-160 bew sporen, ca 180 kwelder.
- 2 0-30 dek, 30-100 verontreinigde klei, 100 schone klei.
- d 1 1 rs, 13 ws kp.
- e Stiboka 7 west.

7Bz54 : Hekkum.

- a Adorp C3, 510 t/m 512 (mrt 71)
- b 2c
Hoogte relief 142, omg tussen 50 en 70; gracht aan oost-, zuid- en westzijde; z-n boerderij.
- c 0-30 dek, 30-180 bew sporen, 180 kwelder.
- d 1 2 rs, 2 ws kp; 1 REC.
- e Stiboka 7 west.

7Bz55 : Lutje Hekkum.

- a Adorp C3, 1048 (mrt 71)
- b 3c
Hoogte erf 38, omg tussen 35 en 45; gracht aan zuid-, west- en noordzijde; w-o boerderij nu studentenwoning.
- c 0-30 dek, 30-120 klei.

7Bz56

- a Adorp C3, 1332 zuid (mrt 71)
- b 3a
Hoogte relief 94, omg 70; geen relatie met parcelering; onduidelijke contour; gaaf en glad oppervlak; grasland.
- c 0-30 dek, 30-100 klei.
- d 1 2 rs, 12 ws kp.

7Bz57

- a Adorp C3, 1334 noordwest (mrt 71)
- b 3a
Hoogte relief 127, omg 35; oeverwal; geen relatie met

percelering; vage contour door veelvuldig ploegen;
noordflank afgesneden door Hekkumerweg; akkerland.

c 0-30 bouwvoor, 30-100 klei.

d 1 2 rs, 12 ws kp; 1 REC.

7Bz58

a Adorp C3, 1334 noord (mrt 71)

b 3a

Hoogte relief 120, omg 35; oeverwal; geen relatie
met percelering; akkerland.

c 0-30 bouwvoor, 30-75 bew sporen (op 60 kp scherf),
75 klei.

d 1 2 rs, 20 ws kp.

7Bz59

a Adorp C3, 1334 zuidwest (mrt 71)

b 3a

Hoogte relief 87, omg 35; oeverwal; geen relatie met
percelering; vage contour door ploegen; akkerland.

c Verontreinigd zandig profiel.

d 1 1 rs, 7 ws kp; 1 REC.

7Bz60

a Adorp C3, 479 noord (mrt 71)

b 3a

Hoogte relief 76, omg 35; geen relatie met percelering;
vage ovale contour; akkerland.

c Verontreinigd zandig profiel.

d 1 4 rs, 99 ws kp; 2 REC.

7Bz61

a Adorp C3, 479 centrum (mrt 71)

b 3a

Hoogte relief 72, omg 35; oeverwal; geen relatie met percelering; vage ovale contour; akkerland.

c Verontreinigd zandig profiel.

d 1 6 rs, 74 ws kp; 1 REC.

7Bz62 : Oude Heem (kaart 37).

a Adorp C3, 1187 (mrt 71)

b 3b

Hoogte erf 106, omg tussen 30 en 50; omgracht; zw-no boerderij afgebroken; boomgaard.

c 6 0-30 dek, 30-100 klei.

7Bz63 : Hoge Wierde (kaart 37).

a Adorp C3, 462, 1172 west, 1186 (mrt 71)

b 1b

Zuidwest-noordoost gericht ovaal gelijkmatig oplopend relief; lengte doorsnede 200 m, grootste breedte 150 m; hoogte 346, omg ca 50; sloot aan zuid-, west- en noordzijde; noordsloot gedempt; noord-zuid sloot over noordoostflank; Zijlleen van oost naar west over terp; in zuidflank no-zw boerderij; rest grasland; geen relatie tussen relief en percelering.

c 1 0-30 dek, 30-180 bew sporen, 180 kwelder.

2 0-30 dek, 30-70 verontreinigde klei, 70-120 bew sporen, 120-135 kleilig materiaal, 135-220 bew sporen, 220 boring beëindigd, sporen gaan door.

3 0-30 dek, 30-90 licht verontreinigde klei, 90-130 bew sporen, 130 kwelder.

4 0-40 dek, 40-70 schone klei, 70 kwelder.

5 0-40 dek, 40-180 bew sporen, 180 doorwortelde klei, 200 weinig materiaal.

7 0-30 dek, 30 licht verontreinigde klei, 100 schone klei.

8 en 9 Schoon profiel.

- 10 0-40 dek, 40-80 verontreinigde klei, 80-110 bew sporen,
110 klei.
- 11 0-30 dek, 30-90 verontreinigde klei, 90-140 bew sporen
(op 90 en 100 kp scherven), 140 kwelder.
- 12 0-25 dek, 25-190 bew sporen (op 180 kp scherf), 190
kwelder.
- d 1 2 ws inh RT; 3 rs, 99 ws kp.
- e Halbertsma 1963, Stiboka 7 west.

7Bz64

- a Adorp C3, 1172 (mrt 71)
- b 2c
Hoogte relief 95, omg ca 40; omgracht; zuid- en oost-
gracht gedempt, depressies; z-n boerderij.
- c 1 0-30 dek, 30-130 klei.
2 0-40 dek met puin, 40-180 bew sporen, 180 venige door-
wortelde klei.
- d 1 4 rs, 11 ws, 1 pootje, 1 steel kp.

7Bz65 (kaart 38).

- a Adorp C1, 813, 815 (mrt 71)
- b 2c
Hoogte relief 47, omg tussen 10 en 20; gracht aan
zuid- en westzijde; sloot langs oostkant; z-n boerderij.
- c 0-30 dek, 30-140 bew sporen, 140 kwelder.
- d 1 3 rs, 15 ws inh RT.

7Bz66 (kaart 38).

- a Adorp C1, 883, 884 zuid (mrt 71)
- b 1b
West-oost gericht hoekig ovaal relief; ongelijkmatig
oplopend met twee toppen; grootste lengte 150 m, grootste
breedte 125 m; hoogte zuidoost 135, noordwest 161,

- omg ca 50; ringsloot; noordelijk deel gedempt, depressie; spoorweg Groningen-Sauwerd loopt van zuid naar noord dwars door relief; westflank gedeeltelijk afgegraven; golvend terrein met glad oppervlak; grasland.
- c 1 0-30 dek, 30-80 schone klei, 80-140 bew sporen (op 120 kp scherf), 140 kwelder.
 - 2 0-40 dek, 40 bew sporen, 160 boring beëindigd, sporen gaan door.
 - 3 0-30 dek, 30-200 bew sporen (op 50 en 110 scherf inh RT), 200 doorwortelde klei.
 - 4 0-30 dek, 30-90 licht verontreinigde klei, 90-130 bew sporen (op 120 scherf inh RT), 140 kwelder.
 - 5 0-30 dek, 30 bew sporen (op 40 scherf inh RT), 150 boring beëindigd, sporen gaan door.
 - 6 0-30 dek, 30-180 bew sporen (op 60 en 80 scherven inh RT), 180 doorwortelde klei.
 - 7 0-10 zode, 10-90 bew sporen, 90 doorwortelde klei.
 - 8 0-30 dek, 30-80 bew sporen, 80 doorwortelde klei.
 - d 1 6 rs, 95 ws, 1 bs inh RT; 4 rs, 15 ws kp.
 - e Halbertsma 1963, Stiboka 7 west.

7Bz67 (kaart 38).

- a Adorp C1, 884 noord, 885 (mrt 71)
- b 1b
Zuidwest-noordoost gericht ovaal tot niervormig relief; lengte doorsnede 150 m, breedte as 100 m; hoogte 110, omg 30; ringsloot; zuidelijk deel gedempt; depressie; spoorlijn Groningen-Sauwerd van zuid naar noord dwars door relief; grasland.
- c 1 0-30 dek, 30-90 bew sporen (op 80 scherf inh RT), 90-110 kleilig materiaal, 110-140 bew sporen (op 130 scherf inh RT), 140 kwelder.
- 2 0-30 dek, 30-90 bew sporen (op 50 en 60 scherven inh RT), 90-130 licht verontreinigde klei, 130 kwelder.

- 3 0-30 dek, 30-60 licht verontreinigde klei, 60 bew sporen (op 110 scherf inh RT), 170 grondwater.
- 4 0-30 dek, 30-180 bew sporen (op 30 scherf inh RT), 180 kwelder.
- 5 0-30 dek, 30-60 licht verontreinigde klei, 60-170 bew sporen (op 90 en 130 scherf inh RT), 175 boring beëindigd.
- d 1 7 rs, 68 ws, 2 bs inh RT; 2 rs, 14 ws kp; 1 bot.
- e Halbertsma 1963; Stiboka 7 west.

7Bz68

- a Adorp B1, 1252 (mrt 71)
- b 3c
Erf op maaiveldniveau, ca 25 hoog; gracht aan west- en oostzijde gedempt; sloten aan noord- en zuidzijde; w-o boerderij.
- c 0-40 dek met puin, 40-90 klei met puin, 90 kwelder.
- d 1 2 ws kp.

7Bz69 : Lantinga Heerdt.

- a Adorp C1, 72, 1109 (mrt 71)
- b 3c
Erf op maaiveldniveau, tussen 30 en 50; gracht aan west- en noordzijde; sloten aan oost- en zuidzijde gedempt; w-o boerderij.
- c 0-30 dek, 30-100 klei, 100 kwelder.

7Bz70

- a Adorp C1, 80, 967 (mrt 71)
- b 3c
Driehoekig erf op maaiveldniveau tussen 30 en 50; w-o huis met schuurtje afgebroken; parcelering veranderd; nu trapeziumvormig erf; sloot aan zuid-, west- en noordzijde; z-n huis met schuur.

c 0-30 dek, 30-100 klei, 100 kwelder.

7Bz71

a Adorp C1, 37 (mrt 71)

b 2a

Hoogte onregelmatig oplopend relief 134, omg 50; door sloten omgeven; zuid- en oostgracht gedempt; contour fundament boerderij zichtbaar; oneffen oppervlak; grasland.

c 1 0-50 dek met puin, 50-80 lichte bew sporen, 80 zand.

2 0-30 dek, 30-70 klei, 70 zand.

d 1 1 ws inh RT; 1 rs kp.

7Bz72

a Adorp B1, 622 (jan 72)

b 3b

Hoogte erf 61, omg tussen 30 en 50; door sloten omgeven; noord- en oostsloot gedempt; w-o boerderijtje afgebroken.

c 0-40 dek met puin, 40-100 klei.

7Bz73

a Bedum I1, 549, 550 (dec 75)

b 3c

Hoogte erf tussen 40 en 80; omg 0; door sloten omgeven; w-o boerderij vervangen door z-n boerderij.

c 0-40 dek, 40-90 roestige klei, 90-110 schone klei, 110 kwelder.

7Bz74

a Bedum H2, 632 noordoost (dec 75)

b 3b

Hoogte erf 30, omg 0; sloten gedempt; nw-zo boerderij afgebroken; terrein geëgaliseerd en opgegaan in grotere kavel.

- c 0-40 dek met puin, 40-55 knikklei, 55 kwelder.

7Bz75

- a Bedum H2, 733 (dec 75)

- b 2b

Hoogte relief tussen 53 en 64, omg 0; door sloten omgeven; noord- en zuidsloot gedempt, depressies; nw-zo boerderij afgebroken en verplaatst (7Bz76); onregelmatig bultig oppervlak; grasland; boomsingel langs oostzijde.

- c 0-40 dek met puin, 40-170 bew sporen (op 40, 55 en 90 scherven inh RT), 170 kwelder.

- d 1 4 rs, 29 ws, 1 bs, 1 speelschijfje inh RT.

- e Stiboka 7 west.

7Bz76

- a Bedum H2, 715 t/m 719 (dec 75)

- b 2c

Hoogte relief 71, omg 0; onbewoond tot ca 100 jaar geleden; sindsdien gracht en singel aan west-, noord- en oostzijde; o-w boerderij, nieuwbouw van 7Bz75.

- c In grachtstalud bew sporen (boer weigerde toegang erf).

- d 1 1 rs, 3 ws inh RT.

- e Stiboka 7 west.

7Bz77

- a Bedum H1, 636 (dec 75)

- b 3c

Hoogte erf 21, omg tussen -25 en -65; gracht aan zuid-, west- en westelijk deel noordzijde; w-o boerderij.

- c Geen toegang erf.

- e Stiboka 7 west.

7Bz78 : Zon en Vreugde.

- a Bedum H1, 880 (dec 75)
- b 2c
Hoogte relief 80, omg tot -50; omgracht; w-o boerderij.
- c 0-40 dek, 40-130 bew sporen, 130 kwelder.
- d 1 2 rs, 8 ws kp.

7Bz79

- a Bedum H2, 153 (dec 75)
- b 3c
Hoogte erf 50, omg 0; door sloten omgeven; huis en schuur.
- c Geen toegang erf.

7Bz80

- a Bedum H1, 153 (dec 75)
- b 2a
Hoogte relief 96, omg -30; gracht aan oostzijde; sloten langs zuid-, west- en noordzijde; recent afgegraven tot 10; terpaarde gestort op naastliggende akker; oneffen bultig oppervlak; grasland.
- c Geen toegang.
- d 1 Van akker gezocht: 5 rs, 74 ws, 2 bs inh RT; 5 REC; 1 bot.
- d 2 4.1.4.2.

7Bz81

- a Bedum H1, 156, 157, 724, 725 (dec 75)
- b 2c
Hoogte relief 80, omg -50; gracht aan noord-, west- en zuidzijde; w-o boerderij.
- c Boer weigerde toegang.
- e Stiboka 7 west.

7Bz82 : De Poel.

- a Bedum H1, 705 (dec 75)
- b 3c
Hoogte erf 12, omg -130; afgeticheld; door sloten om-
geven; z-n boerderij vervangen door o-w boerderij; deze
vervangen door bungalow.
- c 0-40 dek met puin, 40-90 roestige klei, 90 kwelder.
- e Stiboka 7 west.

7Bz83

- a Bedum I2, 106 t/m 109 (dec 75)
- b 3c
Hoogte erf 48, omg -40; omgracht; singel aan zuid-,
west- en noordzijde; noordsingel verhard tot wagenrede;
nw-zo boerderij.
- c 1 0-40 dek, 40-100 zandige klei met puin, 100-120 iets ver-
ontreinigde klei, 120-200 zandige roestige klei, 200
kwelder.
2 0-40 dek, 40-100 zandige klei.
- e Stiboka 7 west.

7Bz84

- a Bedum H1, 663 zuid (dec 75)
- b 3b
Hoogte erf 12, omg tussen -20 en -50; oost en west sloot
gedempt; w-o boerderij afgebroken; terrein geëgaliseerd.
- c 0-40 dek met puin, 40-80 knikklei (woudgrond), 80 kwelder.

7Bz85

- a Bedum H1, 147 oost (dec 75)
- b 2a
Hoogte relief 89, omg tot -55; door sloten omgeven; noord-,
west en zuidsloot gedempt;

depressies; aan alle kanten steil oplopend, (onnatuurlijk en onecht voor terprelief); profiel 1 geeft opgebrachte klei, hetgeen waarschijnlijk oorzaak is van het scherpe relief; grasland.

- c 0-30 dek, 30-50 klei met spoortjes puin, 50-100 opgebrachte klei (recent), 100-120 klei, 120-180 bew sporen, 180 kwelder.

Herinterpretatie zonder opgebrachte recente klei:

0-30 dek, 30-50 klei, 50-110 bew sporen, 110 kwelder.

- d 1 5 rs, 24 ws kp.

7Bz86 : Thedema.

- a Bedum H1, 139, 140, 823 (dec 75)

- b 3c

Hoogte erf 46, omg tot -95; omgracht en omsingeld; singels geëgaliseerd; o-w boerderij.

Erf met boerderij was vroeger borgstede met omgracht en omsingeld perceel oostzijde(hof) in 16de, 17de en 18de eeuw Thedemaborg; grachten en singels verdwenen; akkerland. 1848 borg verbouwd tot huidige boerderij.

- c 1 0-40 dek met puin, 40-140 roestige humeuze klei, 140-145 veg niveau, 145 kwelder.

2 0-40 dek met puin, 40-80 bew sporen, 80-150 klei, 150-160 veg niveau, 160 kwelder.

- e Stiboka 7 west.

7Bz87

- a Bedum H1, 778, 779, 903 (dec 75)

- b 2c

Hoogte relief 96, omg tot -50; sloot aan noord- en oostzijde; n-z boerderij vervangen door o-w boerderij.

- c 0-40 dek met puin en grint, 40 bew sporen, 210 boring beëindigd, sporen gaan door.

d 1 1 ws inh RT; 3 ws kp.

e Stiboka 7 west.

7Bz88

a Bedum H1, 948 (dec 75)

b 2c

Hoogte relief 55, omg tussen -30 en -70; sloot aan noord-, west- en zuidzijde; nw-zo boerderij.

c Toegang tot erf geweigerd.

d 1 1 ws kp.

e Stiboka 7 west.

7Bz89

a Bedum H1, 832 (dec 75)

b 3b

Hoogte erf 18, omg -50; o-w boerderij afgebroken.

c Geen bew sporen in profiel.

7Bz90

a Bedum H1, 884 (dec 75)

b 2b

Hoogte relief -38, omg tot -90; door sloten omgeven; noord- en oostsloot gedempt; w-o boerderij afgebroken; akkerland; relief door ploegen geëgaliseerd.

c 0-30 bouwvoor met bew sporen, 30-70 bew sporen, 70 kwelder.

d 1 4 ws kp.

7Bz91

a Bedum I2, 742 noordwest (dec 75)

b 3b

Hoogte erf -50, omg -80; parcelering veranderd; erf verdwenen; zw-no boerderij afgebroken.

- c 0-40 dek, 40-80 klei, 80 kwelder.
- d 1 1 ws kp.

7Bz92

- a Bedum I2, 123 (dec 75)
- b 3a
Hoogte erf 18, omg tot -25; sloot aan oost-, zuid- en westzijde; onbewoond; akkerland.
- c 1 0-40 bouwvoor, 40-50 bew sporen, 50-100 zandige roestige klei.
2 0-20 bouwvoor, 20-50 bew sporen, 50-80 zandige klei, 80 kwelder.
- d 1 6 rs, 45 ws kp; 10 REC; 1 ws V Pingsdorf.
- e Stiboka 7 west.

7Bz93

- a Bedum I2, 125 (dec 75)
- b 3a
Hoogte erf 45, omg tot -50; sloot aan oost-, noord- en westzijde; onbewoond; akkerland.
- c 0-20 bouwvoor, 20-50 bew sporen, 50-80 zandige klei, 80 kwelder.
- d 1 8 rs, 33 ws kp; 2 REC.
- e Stiboka 7 west.

7Bz94

- a Adorp B2, 251 t/m 253 (mrt 71)
- b 3c
Erf op maaiveldniveau, ca 50; sloot aan zuid- en westzijde; Sauwerdermaar langs noordzijde; w-o boerderij, stal; woonhuis afgebroken.
- c Geen bew sporen in profiel.

7Bz95

- a Adorp B2, 375, 376 (mrt 71)
- b 3b
Erf op maaiveldniveau tussen 50 en 60; nw-zo boenderij afgebroken.
- c Geen bew sporen in profiel.

7Bz96

- a Adorp A2, 233 zuid (mrt 71)
- b 2a
Hoogte relief 65, omg 50; sloot aan oost-, zuid- en westzijde; zuidsloot gedempt; akkerland door ploegen geëgaliseerd.
- c 0-40 bouwvoor, 40-70 lichte bew sporen, 70 zandige klei.
- d 1 5 ws inh RT; 7 ws kp.

7Bz97

- a Adorp A2, 232 (mrt 71)
- b 2a
Gelijkmatig oplopend relief; hoogte 172, omg 60; door sloten omgeven; noordsloot gedempt; akkerland.
- c 1 0-40 bouwvoor, 40-100 schone klei.
2 0-50 bouwvoor, 50-70 lichte bew sporen, 70 zandige klei.
- d 1 10 ws inh RT; 8 ws kp; 1 ws Rom gladw
- e Stiboka 7 west.

7Bz98

- a Adorp A2, 23 zuidwest (mrt 71)
- b 2a
Hoogte relief 65, omg 50; geen relatie met percelering; akkerland, door ploegen geëgaliseerd.
- c 0-30 bouwvoor, 30-70 lichte bew sporen, 70 zandige klei.
- d 1 6 ws inh RT; 1 rs, 5 ws kp.

7Bz99 : Sauwerd (kaart 39).

a Adorp B2 schaal 1:2500 : 195, 262 oost, 263 noordoost, 446, 627, 649 t/m 652, 787, 943.
sectie B3 schaal 1:1000 : 489, 549 t/m 551, 557, 600, 614, 624, 626, 648, 769, 770, 834, 839, 844, 864, 925, 926, 964, 967, 968, 975, 976, 995, 1019 t/m 1022, 1024, 1046, 1047, 1049, 1060, 1062, 1063, 1068, 1079 t/m 1084, 1121, 1122, 1154 t/m 1156, 1167, 1169 t/m 1175, 1180, 1181, 1182, 1185, 1186, 1208, 1225 t/m 1227, 1235, 1236, 1238 (mrt 71).

b 1a

Rond tot ovaal afgeplat relief; oost-west diameter 425 m, noord-zuid doorsnede 375 m; hoogste punt in zuidoosten langs muur borgterrein 361; oude kerkhof 304 ligt centraal op terp en waarschijnlijk juiste hoogte relief; geen ringsloot of rondweg; terpvoet vastgesteld aan de hand van boorprofielen; noord- en zuidflank gedeeltelijk afgegraven; nu noordelijk deel bouwrijp voor nieuwbouw en zuidelijk deel als ijsbaan in gebruik.

radiale verkaveling door overheersende positie borg verloren; dorpsbebouwing geconcentreerd op oostelijke helft; lay-out met noord-zuid gerichte straat op oostflank, van daaruit lopen vier parallelle oost-west straten dood tegen voormalige muur van borgterrein, die van noord naar zuid midden over terp loopt (liep).

Van 14de tot 18de eeuw borg Onsta in Sauwerd; terrein lag tot in de 17de eeuw op westelijke helft relief; vierkant omgrachte borgstede met daarbuiten de hof, buitensingel liep langs terpvoet. In 17de eeuw huidige omvang, waarbij westelijk deel met singels buiten terp-relief kwamen te liggen; grachtenstelsel borgstede gedempt, depressies; schathuis aanwezig; terrein deels gras-, deels akkerland.

- c 1 0-25 dek, 25-200 bew sporen (op 80 en 190 scherven inh RT), 200 weinig materiaal.
- 2 0-45 dek, 45-110 bew sporen, 110 kwelder.
- 3 0-100 puin en baksteen, 100-190 bew sporen.
- 4 0-5 zode, 5-25 bew sporen, 25 klei.
- 5 0-170 puin: borgstede.
- 6 0-30 dek, 30 zandige klei met baksteen, 100 boring beëindigd.
- 7 0-30 dek, 30-140 zandige klei met baksteen, 140 fundament.
- 8 0-30 dek, 30-100 zandige klei, 100 fundament.
- 9 0-30 dek, 30-90 zandige klei, 90 kwelder.
- 10 0-30 dek, 30-110 zandige klei, 115 kwelder.
- 11 0-30 dek, 30-100 licht verontreinigde klei, 100 kwelder.
- 12 0-100 puin.
- 13 0-30 dek, 30 bew sporen (op 100 en 140 scherven inh RT), 180 boring beëindigd.
- 14 0-30 dek, 30-80 licht verontreinigde zandige klei (op 50 kp scherf), 80 kwelder.
- 15 0-30 verontreinigde bouwvoor, 30-130 bew sporen (op 100 scherf), 130 kwelder.
- 16 0-30 bouwvoor met puin, 30-70 verontreinigde klei, 70 kwelder.
- 17 0-30 bouwvoor met puin, 30-130 bew sporen (op 60 en 110 kp scherven), 130-150 klei, 150-170 weinig materiaal, 170 kwelder.
- 18 0-40 bouwvoor, 40-60 lichte bew sporen, 60 zandige klei, 100 boring beëindigd.
- 19 0-10 zode, 10-20 bew sporen, 20 kwelder.
- 20 als 19.
- 21 0-30 verontreinigd dek, 30-70 zandige klei.
- 22 0-30 dek met puin, 30-110 bew sporen, 110 kwelder.
- 23 0-40 bouwvoor, 40-80 klei.
- 24 0-30 dek, 30 zandige klei.

- 25 0-30 bouwvoor, 30-115 bew sporen (op 100 kp scherf)
115 kwelder.
- 26 0-50 bouwvoor, 50-160 bew sporen.
- 27 0-50 bouwvoor, 50 knikklei met puin.
- 28 0-40 bouwvoor, 40 opgebracht zand.
- 29 0-40 bouwvoor, 40-170 bew sporen (op 70 en 125 scherven
inh RT), 170-200 weinig materiaal met fosfaat.
- d 1 14 rs, 195 ws, 7 bs inh RT; 19 rs, 108 ws kp; 58 REC.
- d 2 5.3.1.
- e Halbertsma 1963, Stiboka 7 west, Formsma 1973.

7Bz100

- a Adorp B3, 1013 : schaal 1:1000 (mrt 71)
- b 3c
Hoogte erf 64, omg tussen 38 en 44;
gracht aan noord- en zuidzijde; zw-no boerderij.
- c 0-40 dek, 40-100 schone klei.

7Bz101 : Arwert (kaart 40).

- a Adorp B1, 498 (jan 72)
- b 3b
Hoogte erf 50, omg 10; door sloten omgeven; nw-zo
boerderij afgebroken; parcelering iets gewijzigd.
- c Geen toegang tot erf.

7Bz102 : Arwert (kaart 40).

- a Adorp B1, 587, 588 (jan 72)
- b 3c
Hoogte erf 90, omg 25; gracht langs oost- en zuid-
zijde; nw-zo boerderij; erf vergroot en geheel omgracht.
- c Geen toegang tot erf.
- d 1 1 ws inh RT.

7Bz103 : Arwert (kaart 40).

- a Adorp B1, 123, 124 (jan 72)
- b 1a
Zuidoost-noordwest gericht niervormig relief; lengte doorsnede 275 m, breedte doorsnede 175 m; hoogte 156, omg 25; ringsloot; zuidwest-noordoost sloot over oostflank gegraven; zuidflank gedeeltelijk afgegraven tot -12; onregelmatig oplopend golvend oppervlak; akkerland.
- c 1 0-40 bouwvoor, 40-120 bew sporen, 120 kwelder.
2 0-40 bouwvoor, 40-90 bew sporen, 90 kwelder.
3 0-50 bew sporen, 50 kwelder.
- d 1 2 rs RW; 1 rs Streepband; 21 rs, 127 ws, 3 bs inh RT;
6 rs, 75 ws, 1 bs kp; 1 REC; 1 ws Rom terra nigra;
1 ws Angelsaksisch.
- d 2 4.1.4.1, 4.1.11.3.
- e Halbertsma 1963; Stiboka 7 west.

7Bz104

- a Adorp B1, 812 (mrt 71)
- b 3c
Hoogte erf 25, omg 50; gracht aan noord-, west- en zuidzijde; sloot langs oostzijde; w-o boerderij.
- c 0-30 dek met puin, 30-80 klei met puin, 80 schone klei.
- d 1 2 ws kp.

7Bz105

- a Adorp B1, 38 zuidwest (mrt 71)
- b 3a
Hoogte relief 69, omg tussen 15 en 25; rond gelijkmatig oplopend; glad oppervlak, grasland; geen relatie met parcelering.
- c 0-40 dek, 40-110 klei.
- d 1 2 ws inh RT.

7Bz106

- a Adorp B1, 695 (mrt 71)
- b 3a
Hoogte relief 88, omg tussen 0 en 20; door sloten omgeven; noord- en westsloot gedempt; gelijkmatig oplopend; glad en gaaf oppervlak, grasland.
- c 0-40 dek, 40-70 klei, 70-80 doorwortelde klei, 80-110 roestige klei.
- d 1 2 ws inh RT.

7Bz107

- a Adorp B1, 686 (jan 72)
- b 3b
Hoogte erf 39, omg 0; door sloten omgeven; oostsloot gedempt; w-o boerderij afgebroken; erf verkleind door spoorwegaanleg; bultig oneffen oppervlak, grasland.
- c 0-40 dek met puin, 40-100 roestige klei.

7Bz108

- a Adorp B1, 1253 (mrt 71)
- b 3c
Erf op maaiveldniveau, ca 0; sloot aan noord-, west- en zuidzijde; Oude Ae langs oostzijde; n-z boerderij.
- c 0-40 dek, 40-100 roestige klei, 100 kwelder.
- d 1 1 ws kp; 1 REC.

7Bz109

- a Adorp B1, 564 (jan 72)
- b 3b
Hoogte erf 27, omg ca 0; door sloten omgeven; z-n boerderij afgebroken.
- c 0-40 dek, 40-100 klei, 100 kwelder.

7Bz110

- a Bedum I1, 24, 519 t/m 521 (dec 75)
- b 3c
Hoogte erf 25, omg tussen -30 en -50; omgracht en om-
singeld aan noord- en westzijde; w-o boerderij vervangen
door z-n boerderij aan oostzijde oude erf; gracht aan
zuidzijde; sloot aan oostzijde.
- c 0-40 dek, 40-80 licht verontreinigde klei, 80-85 bew
sporen, 85 schone klei.

7Bz111

- a Bedum I1, 802 (dec 75)
- b 3b
Hoogte erf 4, omg tot -55; door sloten omgeven; oost- en
westsloot gedempt; w-o boerderij afgebroken; erf onder-
deel wagenrede.
- c 0-40 dek, 40-60 verontreinigde klei, 60-90 roestige klei,
90 kwelder.

7Bz112

- a Bedum I1, 803 (dec 75)
- b 3c
Hoogte erf -6, omg tussen -40 en -70; sloot aan zuid- en
westzijde; zo-nw boerderijtje nu forenzenwoning.
- c 0-40 verontreinigd dek, 40-60 roestige klei, 60-65 veg
niveau, 65-75 klei, 75 kwelder.
- e Stiboka 7 west.

7Bz113 : Alma hoeve.

- a Bedum I2, 176 t/m 178, 184, 713, 714 (dec 75)
- b 2c
Hoogte relief 70, omg tot -50; omgracht; z-n boerderij;
woonhuis is gedeelte van borg.

Over relief en perceel ten oosten daarvan in 17de en 18de eeuw borgterrein "Alma"; omgracht en omsingeld; borgstede op plaats huidige boerderij; oostgracht gedempt, depressie; zuid- en westsingel geëgaliseerd.

- c 1 0-30 dek, 30-75 klei met puin, 75-120 bew sporen, 120-130 roestige klei, 130-150 bew sporen, 150 kwelder.
- 2 0-40 dek, 40-100 klei met puin.
- 3 0-40 dek, 40-80 lichte bew sporen, 80-100 roestige klei.
- d 1 8 ws kp; 4 REC.
- d 2 4.1.4.1, 4.1.4.2, 4.1.4.3, 4.1.12.1, 4.1.12.2, 4.1.12.3.
- e Stiboka 7 west; Formsma 1973.

7Bz114

- a Bedum I2, 199 t/m 201, 717, 719, 720 (dec 75)
- b 2b
Hoogte relief 65, omg tussen 0 en -30; gracht en singel aan oost- en noordzijde; langs noordzijde singel, bomenrij en sloot; sloot aan west- en zuidzijde; o-w boerderij afgebroken; noordgracht gedempt; erf met puinresten en overwoekerd met onkruid.
- c 0-40 dek, 40-130 bew sporen, 130 kwelder.
- e Stiboka 7 west.

7Bz115 : Werklust.

- a Bedum I2, 648, 649 (dec 75)
- b 2c
Hoogte relief 48, omg tot -50; door sloten omgeven; o-w boerderij.
- c 1 0-30 bouwvoor met bew sporen, 30-80 bew sporen, 80-90 roestige klei, 90 kwelder.
- 2 0-40 dek, 40-110 bew sporen, 110-150 doorwortelde klei, 150 kwelder.
- d 1 4 ws kp; aantal ws REC.
- e Stiboka 7 west.

7Bz116

- a Bedum I2, 790 oost (dec 75)
- b 2a
Relief geheel afgegraven tot maaiveldniveau; boer maakte ons er attent op dat hier vroeger een relief had gelegen, dat afgegraven was; geen relatie meer met parcelering; akkerland.
- c 0-20 bouwvoor, 20-50 klei, 50 kwelder.
- d 1 Aantal ws kp.

7Bz117

- a Bedum I2, 162 zuid (dec 75)
- b 3a
Hoogte erf 2, omg -50; geen relatie met parcelering; grasland.
- c 0-30 dek, 30-50 bew sporen, 50-90 roestige klei, 90 kwelder.
- d 1 8 rs, 53 ws kp; 4 REC.

7Bz118 : Nieuw Folkerda.

- a Bedum I2, 745 west (dec 75)
- b 3a
Rechthoekig omgracht en omsingeld terrein; hoogte -25; omg -50; grachten gedempt; singels geëgaliseerd; verkaveling veranderd; noordelijk deel grasland; zuidelijk deel akkerland; er stond in 16de eeuw een heerd, in 17de eeuw de borg Nieuw Folkerda.
- c Geen bew sporen in profiel.
- e Formsma 1973.

7Bz119

- a Bedum I2, 627, 628 oost (dec 75)
- b 3b

Hoogte erf 11, omg tot -35; door sloten omgeven; west- en oostsloot gedempt; o-w boerderij afgebroken.

c Geen bew sporen in profiel.

7Bz120 : Oud Folkerda.

a Bedum I2, 223, 670, 673 (dec 75)

b 2c

Hoogte relief 102, omg -40 en -80; nw-zo boerderij.

In 17de eeuw omgracht en omsingeld rechthoekig borgterrein over terp gelegd; borgstede op plek huidige boerderij; singels aan west-, zuid- en zuidelijk deel oostzijde geëgaliseerd.

c 0-40 dek met puin, 40-120 bew sporen, 120-190 zandige roestige klei, 190-200 veen, 200 kwelder.

d 1 1 rs, 26 ws kp; 2 REC.

e Stiboka 7 west; Formsma 1973.

7Bz121

a Bedum K2, 602 schaal 1:1000 (dec 75)

b 2c

Hoogte relief 21, omg tot -75; door sloten omgeven; singel aan zuidzijde; oost- en westsloot gedempt; zuidsingel geëgaliseerd; o-w boerderij.

c 0-40 verontreinigd dek, 40-130 bew sporen, 130 kwelder.

d 1 1 ws inh RT; 3 rs, 32 ws kp; 8 REC.

7Bz122

a Bedum I2, 806 zuidoost (dec 75)

b 3b

Hoogte erf 18, omg tussen -30 en -40; o-w boerderij afgebroken en verplaatst naar perceel ten zuiden van oude erf.

c Geen bew sporen in profiel.

7Bz123

- a Bedum I2, 631, 656 noord (dec 75)
- b 3c
Hoogte erf 30, omg -50; sloten aan noord-, west- en zuidzijde; Boterdiep langs oostzijde; zuidsloot gedempt, hier pad aangelegd; o-w boerderij vervangen door no-zw boerderij.
- c 0-40 dek met puin, 40-75 bew sporen, 75-90 roestige klei, 90 kwelder.

7Bz124

- a Winsum F3, 443 t/m 445, 767, 768 (dec 75)
- b 3c
Hoogte erf 128, omg tussen 90 en 150; oeverwal; gracht aan noord-, west- en zuidzijde gedempt; sloot aan zuidzijde; pad langs west- en oostkant; aan westzijde omgrachte hof; z-n boerderij.
- c 0-40 dek met puin, 40-70 bew sporen, 70 klei, 110 boring beëindigd.

7Bz125

- a Adorp A2, 355, 356 (mrt 71)
- b 3c
Hoogte erf 140, omg tussen 90 en 160; dijkrestant; aan noordoostzijde Wetsinger maar; aan zuidzijde Oude Reitdiep; zo-nw boerderij.
- c Niet geboord, dijk!

7Bz126

- a Adorp A2, 241 (mrt 71)
- b 2a
Hoogte relief 70, omg 50; geen relatie met parcelering; op akkerperceel en door ploegen geëgaliseerd.

c Lichte bew sporen in profiel.

d 1 1 rs, 4 ws kp.

7Bz127

a Adorp A2, 432 (mrt 71)

b 2c

Hoogte relief 66, omg tussen 50 en 90; oeeverwal; door sloten omgeven; w-o boerderij afgebroken en herbouwd; relief geëgaliseerd en sloten verbreed tot grachten.

c 0-40 dek met puin, 40-80 puin en bew sporen, 80 zandige klei.

d 1 1 ws inh RT; 1 ws kp.

7Bz128

a Adorp A2, 389 zuidoost (mrt 71)

b 2a

Hoogte relief 90, omg 50; geen relatie met parcelering; grasland.

c 0-40 dek, 40-120 verontreinigde klei, lichte bew sporen, 120 kwelder.

d 1 3 ws kp.

7Bz129 : De Valge.

a Adorp A2, 537 zuidoost (mrt 71)

b 3c

Erf op maaiveldniveau, ca 65; sloot aan westzijde; z-n boerderij.

c 0-40 dek, 40-100 zandige klei.

7Bz130

a Adorp A2, 558, 559 (mrt 71)

b 3c

Erf op maaiveldniveau, ca 65; o-w boerderij.

- c 0-40 dek, 40-100 zandige klei.

7Bz131

- a Adorp A1, 173, 174 (mrt 71)

- b 3c

Erf op maaiveldniveau, 25; sloot aan west-, noord- en oostzijde; o-w huis.

- c Niet geboord, tuin ingezaaid.

- d 1 2 ws kp.

7Bz132 : Schellingeheerd (kaart 41).

- a Adorp A1, 97, 100, 428, 430, 450 (jan 72)

- b 1b

Afgeplat ovaal relief; lengte doorsnede 225 m, grootste breedte 175 m; hoogte 195, omg tussen 50 en 70; sloot langs west-, noord- en oostzijde; oostflank: trapeziumvormig omgracht en omsingeld erf; zuidgracht gedempt; singels geëgaliseerd; n-z boerderij; in westflank over relief west-oost strook gedeeltelijk afgegraven; grasland.

- c 1 0-40 dek, 40-80 licht verontreinigde klei, 80-100 bew sporen, 100 zandig materiaal (op 150 scherf), 170 boring beëindigd.

2 0-40 dek, 40-60 klei, 60-180 bew sporen, 180 grondwater.

3 0-30 dek, 30 bew sporen (op 35, 80 en 110 scherven), 110 boring beëindigd, sporen gaan door.

4 0-40 dek, 40-80 roestige klei, 80 kwelder.

5 0-25 dek, 25 bew sporen, 70 boring beëindigd.

6 0-25 dek, 25-110 bew sporen (op 40 scherf inh RT), 110 grondwater.

7 0-40 dek, 40-120 bew sporen (op 45 en 100 scherven inh RT), 120 kwelder.

8 0-40 dek, 40-100 licht verontreinigde klei, 100 kwelder.

9 0-40 dek, 40-70 schone klei.

- 10 0-40 dek, 40-75 licht verontreinigd, 75-100 bew sporen, 100 kwelder.
- 11 0-40 dek, 40-80 roestige klei.
- 12 0-40 dek, 40-80 schone klei, 80-110 lichte bew sporen, 110 kwelder.
- 13 0-40 dek, 40-80 schone klei, 80-90 doorwortelde klei, 90 kwelder.
- 14 0-40 dek, 40-90 schone klei, 90 kwelder.
- 15 0-30 dek met puin, 30-120 verwerkte grond met puin, 120-190 bew sporen, 190 kwelder.
- 16 0-40 dek, 40-180 bew sporen, 180 kwelder.
- d 1 4 rs, 43 ws, 1 bs inh RT; 3 rs, 19 ws kp; 3 REC.
- e Halbertsma 1963, Stiboka 7 west.

7Bz133 : Wetsinge I (kaart 42).

- a Adorp A2, 197, 198, 252 oost, 325, 378, 379, 413, 486, 512, 520, 521, 525, 526, 566, 567 (mrt 71)
- b 1a
Oost-west gericht ovaal relief; lengte doorsnede 240 m, grootste breedte 190 m; hoogte 430, omg 75; geen ringsloot of rondweg; rechte sloten langs noordkant en over oost- en zuidflank; zuidsloot gedempt; terpvoet vastgesteld op grond van boorprofielen; geen relatie tussen relief en percelering; Wetsingerweg loopt van oost naar west midden over relief; Valgeweg van noord naar zuid over het centrum; dit wegenkruis deelt terp in vier gelijke sectoren en bepaalt de dorpsstructuur; dorpsbebouwing langs Wetsingerweg op westelijke helft, aan noordkant woonhuizen, aan zuidkant kerkterrein met kerkhof en oude pastorie, nu smidse; kerk in 19de eeuw afgebroken; in noordoostflank w-o boerderij vervangen door z-n boerderij; erf door sloten omgeven, in zuidwesthoek afgegraven; rest van terp ligt in grasland; perceel 487 oostelijk van Valgeweg naar Molenstreek kan oud akkerland, valge?, geweest zijn;

- c 1 0-40 dek, 40-90 klei, 90 boring beëindigd.
- 2 0-40 dek, 40-110 klei, 110 kwelder.
- 3 0-40 dek, 40-90 klei, 90-95 veg niveau, 90-110 klei
- 4 0-40 dek, 40-100 doorwortelde zandige klei, 100 kwelder.
- 5 0-40 dek, 40-110 bew sporen, 110 kwelder.
- 6 0-40 dek, 40-80 klei, 80 roestige klei.
- 7 0-20 dek, 20-90 bew sporen, 90 kwelder met fosfaat.
- 8 0-50 dek, 50 verontreinigde klei (op 60 scherf), 90 boring beëindigd.
- 9 0-30 dek, 30 bew sporen, 120 grondwater.
- 10 0-40 dek, 40-170 bew sporen (op 80 kp scherf, 150 scherf inh RT), 170 weinig materiaal, 200 kwelder.
- 11 0-40 dek, 40-70 klei, 70 kwelder.
- 12 als 11.
- 13 0-40 dek, 40-70 klei, 70-90 zandige klei met fosfaat, 90 kwelder.
- 14 0-30 dek, 30-100 licht verontreinigde klei (op 30 scherf inh RT), 100-180 bew sporen, 180 weinig materiaal.
- 15 0-30 verstoord dek, 30-200 bew sporen, 200 boring beëindigd, sporen gaan door.
- 16 0-20 dek, 20-110 bew sporen (op 80 kp scherf), 110 kwelder.
- 17 0-20 dek, 20-90 bew sporen, 90 kwelder.
- 18 0-50 puin, 50-110 bew sporen, 110 grondwater.
- 19 0-20 dek, 20-50 bew sporen, 50 kwelder.
- d 1 19 rs, 19 ws, 1 bs inh RT; 4 rs, 12 ws kp; 3 REC.
- e Halbertsma 1963, Stiboka 7 west.

7Bz134 : Wetsinge II (kaart 43).

- a Adorp A2, 513, 514 (mrt 71)
- b 1a
Oost-west gerichte ovale omtrek; lengte doorsnede 300 m, grootste breedte 275 m; geheel afgegraven tot beneden maaiveld, hoogte tussen -17 en -50; omg 50;

ringsloot; langs oostflank loopt oude weg Sauwerd-Winsum, gedeeltelijk rondweg;

Over oostflank borg Nieuw Onsta in 18de eeuw; rechthoekig omgracht terrein; in centrum vierkante omgrachte borgstede; grachtenstelsel gedempt, behalve westelijk deel van zuidelijke buitengracht; deze sloot verlengd naar westen tot aan ringsloot en snijdt westelijke terpterrein in tweeën; aan noordzijde grasland, aan zuidzijde akkerland; dwars over oostflank terp en borgterrein is nieuwe weg Sauwerd-Winsum aangelegd, waardoor terpen en borgterrein nu deels ten westen en deels ten oosten van deze weg liggen; deel ten oosten is grasland.

c 0-60 bew sporen, 60 kwelder.

d 1 30 rs, 161 ws, 12 bs inh RT; 4 rs, 15 ws kp; 2 REC.

d 2 4.1.4.7, 4.1.7.1, 4.1.20.1.

5.1.1.6.

5.3.1.

8.1.1, 8.1.2.2.

e Formsma 1973.

7Bz135

a Adorp A1, 86 (jan 72)

b 2a

Hoogte relief 126, omg tussen 15 en 30; rond en gelijkmatig oplopend; kromme sloten aan zuid- en westzijde; zuidwestelijk quadrant gedeeltelijk afgegraven; onbevoond; grasland.

c 1 0-40 dek, 40-120 bew sporen, 120 klei.

2 0-20 dek, 20-70 bew sporen, 70 klei.

d 1 2 rs, 47 ws, 1 bs inh RT; 2 botfragmenten.

e Stiboka 7 west.

7Bz136

- a Adorp A1, 478 (jan 72)
- b 3c
Erf op maaiveldniveau, ca 25; gracht aan zuid-, oost- en noordzijde; no-zw boerderij.
- c 0-50 dek met puin, 60 schone klei.

7Bz137

- a Adorp A1, 112 t/m 114 (jan 72)
- b 3c
Erf op maaiveldniveau, ca 30; erf vergroot; sloot aan oost-, zuid- en westzijde; w-o huis met losse schuur.
- c 0-30 dek, 30-100 schone klei.

7Bz138

- a Adorp A1, 387 (jan 72)
- b 3c
Hoogte erf 38; omg tussen 10 en 25; door sloten omgeven; o-w boerderij.
- c 0-30 bouwvoor, 30-100 schone klei.
- d 1 1 ws kp; 1 REC;

7Bz139

- a Adorp A1, 497 (jan 72)
- b 3c
Hoogte erf 23, omg tussen 0 en 10; gracht aan zuid- en oostzijde; erf vergroot en zuidgracht gedempt; nieuwe grachten aan west- en noordzijde; zw-no boerderij.
- c 0-30 dek met puin, 30-70 verontreinigde klei, 70 schone klei.

7Bz140

- a Adorp A1, 498 zuid (jan 72)
- b 3c
Hoogte erf 20, omg tussen -10 en 0; gracht aan zuid-, west- en noordzijde; zw-no boerderij.
- c 0-40 dek, 40-60 verontreinigde klei, 70-75 veg niveau, 75 schone doorwortelde klei.

7Bz141

- a Adorp A1, 425 (jan 72)
- b 3b
Hoogte erf 21, omg tussen -8 en -15; door sloten omgeven; noord- en oostsloot gedempt; zo-nw boerderij afgebroken; bultig oneffen oppervlak; grasland.
- c 0-30 dek met puin, 30-90 roestige klei, 90 zandige klei.
- d 1 Aantal scherven inh RT.

7Bz142

- a Adorp A1, 141 t/m 143 (jan 72)
- b 3c
Erf op maaiveldniveau, ca -10; gracht aan westzijde; oude Ae aan oostzijde; z-n boerderij.
- c 0-30 dek met puin, 30-90 roestige klei.

7Bz143 : Westerdijkshorn.

- a Bedum C2, 773, 774 (dec 75)
- b 2c
Hoogte relief tussen 10 en 93, omg tussen -30 en -80; door sloten omgeven trapeziumvormig kerkterrein; kerk afgebroken; kerkhof niet meer in gebruik; alleen toren en o-w boerderij/pastorie.
- c 0-40 verontreinigd dek, 40-80 bew sporen, 80 kwelder.

- d 1 2 rs, 11 ws kp; 3 REC.
- e Stiboka 7 west.

7Bz144 : Westerdijkshorn.

- a Bedum C2, 996, 997 (dec 75)
- b 2c
Hoogte relief 47, omg tot -70; gracht aan zuid- en westzijde; recent uitgebreid met noordgracht; zw-no boerderij.
- c 0-40 dek, 40-140 bew sporen (op 120 scherf inh RT), 140-220 gelaagde kwelder (klei en zandbandjes), 220-230 roestige veg vlekken, 220 Calais afzetting.
- d 1 1 ws inh RT; 3 ws kp; 1 REC.

7Bz145

- a Bedum C2, 815, 816 (dec 75)
- b 2c
Hoogte relief 64, omg tussen -20 en -80; omgracht; singels aan west- en zuidzijde; noord- en oostgracht gedempt; singels geëgaliseerd; zw-no boerderij.
- c 1 0-40 verstoord dek, 40-80 bew sporen, 80 kwelder.
2 0-40 dek, 40-140 bew sporen (op 110 scherf inh RT), 140-185 gelaagde kwelder, 185-190 veg vlekken, 190 Calais afzetting.
- d 1 4 ws inh RT; 1 ws kp; 1 REC.
- e Stiboka 7 west.

7Bz146

- a Bedum C2, 751 t/m 754 (dec 75)
- b 2c
Hoogte relief 65, omg tot -80; omgracht en recent geheel omsingeld, hoogte 5; zw-no boerderij.

- c 0-40 verontreinigd dek, 40-150 bew sporen, 150-190 gelaagde klei- en zandlensjes (kwelder), 190-195 veg niveau, 195 Calais afzetting.
- d 1 2 ws inh RT; 44 ws kp.
- e Stiboka 7 west.

7Bz147

- a Bedum C2, 1013 (dec 75)
- b 2c
Hoogte relief 70, omg -80; gracht aan zuid-, west- en noordzijde; zw-no boerderij.
- c 0-40 dek, 40 bew sporen, 200 boring beëindigd, sporen gaan door.
- d 1 6 ws inh RT; 1 rs, 7 ws kp; 2 REC.
- e Stiboka 7 west.

7Bz148

- a Bedum I2, 610 (dec 75)
- b 2c
Hoogte relief 68, omg tussen -40 en -65; ovale vorm; in oostflank z-n tuinbouwkas ingegraven; op zuidwestflank bungalow.
- c 0-40 dek met puin, 40-210 bew sporen (fosfaat), ca 250 kwelder.
- d 1 2 rs, 8 ws kp; 6 REC.

7Bz149

- a Bedum I2, 280 (dec 75)
- b 2a
Afgegraven relief (volgens boer onlangs geslecht om sloten mee te dempen); bultig oppervlak op maaiveld-niveau; grasland.

- c 0-10 zode, 10-70 bew sporen, 70-100 roestige doorwortelde klei, 100 kwelder.
- d 1 Aantal ws kp.

7Bz150

- a Bedum I2, 279 (dec 75)
- b 2a
Relief afgegraven ten behoeve van slootdemping tot maaiveldniveau; bultig grasland.
- c 1 0-15 zode, 15-75 bew sporen, 75-90 klei, 90 kwelder.
2 0-30 dek, 30-65 bew sporen, 65-75 klei, 75-110 bew sporen, 110-140 venig materiaal, 140 kwelder.
- d 1 Aantal ws kp.

7Bz151

- a Bedum K2, 110 schaal 1:1000 (dec 75)
- b 3c
Hoogte erf 25, omg tot -40; omgracht en omsingeld; w-o boerderij vervangen door o-w boerderij.
- c 0-40 dek, 40-80 klei met puin, 80-100 klei, 100 kwelder.
- d 1 3 ws inh RT; 8 ws kp; 2 REC.*
- e Stiboka 7 west.
- * Romeinse scherven zeggen niet veel in dit geval; erf ligt tegen dorpsuitbreiding en er is recent veel grond verzet; scherven kunnen van elders zijn.

7Bz152

- a Adorp A2, 564, 565 (mrt 71)
- b 3c
Hoogte erf 72, omg tussen 80 en 100; gracht aan zuidzijde; langs west-en noordzijde de Wetsinger Maar; w-o boerderij.
- c 0-40 dek, 40-110 puin, 110 kwelder.

7Bz153 : Valkum (kaart 44).

- a Winsum E2, 385 t/m 391 (mrt 71)
- b 1a
Onregelmatig ovale omtrek met vlakke basis aan zuidzijde en punt in noorden; zuid-noord lengte 350 m, west-oost as 300 m; hoogte zuidflank 108, rest afgegraven tot -56, omg ca 50; in zuidflank omgrachte nw-zo boerderij; zuid- en oostgracht gedempt; midden over monument loopt van zuid naar noord oude voetpad Groningen-Winsum; ter verbetering van afwatering zijn na de afgraving enkele zuidwest-noordoost sloten gegraven over terpterrein; grasland; ringsloot.
- c 1 0-190 bew sporen, 190 kleilig met fosfaat.
2 0-110 klei, 110 kwelder.
3 0-40 dek, 40 klei, 80 boring beëindigd.
4 0-40 verstoord dek met puin, 40-80 doorwortelde klei, 80 zandige klei, 110 boring beëindigd.
5 0-40 verstoord dek, 40-150 bew sporen, 150-160 klei met fosfaat, 160 venige klei, 170 boring beëindigd.
- d 1 5 ws inh RT; 1 rs, 3 ws kp; 12 REC; 1 bot.
- d 2 5.1.1.3.
6.1.1.1.2.4.1, 6.1.1.1.2.4.2, 6.1.1.1.2.6, 6.1.1.2,
6.1.2, 6.1.5.2, 6.1.6.1.2, 6.1.8.1, 6.1.9.2, 6.1.11.1,
6.1.11.2.
- e Halbertsma 1963, Stiboka 7 west.

7Bz154

- a Winsum D2, 725 (dec 75)
- b 3c
Hoogte erf 58, omg tussen 30 en 45; sloot aan west- en noordzijde; no-zw boerderij vervangen door zw-no boerderij.
- c 1 0-40 dek met puin, 40 klei, 50 fundament.
2 0-40 dek, 40-50 verontreinigde klei, 50 fundament.

d 1 2 REC.

7Bz155

a Winsum D2, 717 (dec 75)

b 3c

Hoogte erf 21, omg tussen -13 en -37; door sloten omgeven; zuid- en oostsloot gedempt; zw-no boerderij.

c 0-40 dek, 40 roestige klei, 80 boring beëindigd.

d 1 2 REC.

7Bz156 : Veldzicht.

a Winsum D2, 790 (dec 75)

b 3c

Hoogte erf 96, omg tussen 25 en 30; sloot aan west-, noord- en oostzijde; erf vergroot; z-n boerderij.

c 0-40 dek met puin, 40-75 roestige klei, 75-80 veg niveau, 80 roestige klei, 100 boring beëindigd.

7Bz157 : 't Oud Stee.

a Winsum D1, 607 zuidwest (dec 75)

b 3b

Erf op maaiveldniveau, ca 20; door sloten omgeven; noord- en oostsloot gedempt; boomsingel langs zuid-sloot; zw-no boerderij afgebroken.

c 0-40 dek met puin, 40-75 roestige klei, 75-80 veg niveau, 80 roestige zandige klei, 100 boring beëindigd.

7Bz158

a Winsum D2, 746 (dec 75)

b 3c

Hoogte erf 8, omg tussen 13 en 50; sloot aan west-, noord- en oostzijde; aan zuidzijde de Wetsinger Maar; noordsloot gedempt; zw-no boerderij.

- c 0-40 dek, 40-80 klei, 80-90 veg niveau, 90 roestige klei, 110 kwelder.

7Bz159

- a Adorp A1, 8 (jan 72)
- b 2a
Hoogte relief 55, omg 10; geen relatie met percelering; gaaf en glad oppervlak; grasland.
- c 0-40 dek, 40-90 verontreinigde klei.
- d 1 7 ws inh RT.

7Bz160

- a Adorp A1, 33 (jan 72)
- b 2a
Hoogte relief 70, omg 30; geen relatie met percelering; gaaf en glad oppervlak; grasland.
- c 0-40 dek, 40-140 bew sporen (op 90 en 100 scherven inh RT), 140 klei.
- d 1 3 ws inh RT; 1 rs kp.

7Bz161 : Lichtenberg.

- a Winsum D1, 745 west (dec 75)
- b 3c
Hoogte erf 0, omg -25; omgracht; singel langs noord-zijde; zw-no boerderij en aparte zw-no schuur.
- c 0-40 dek, 40-90 roestige klei, 90 zandige klei.

7Bz162

- a Bedum C3, 633, 634 (dec 75)
- b 3c
Hoogte erf -20, omg -60; omgracht; oostgracht gedempt; zw-no boerderij.
- c Geen bew sporen in profiel.

7Bz163

- a Bedum C2, 863 (dec 75)
- b 3c
Erf op maaiveldniveau; door sloten omgeven; zw-no boerderij.
- c 0-40 dek, 40-60 verontreinigde klei, 60-90 roestige klei, 90 veg niveau, 100 kwelder.

7Bz164

- a Bedum C2, 855 (dec 75)
- b 3c
Hoogte erf 4, omg tussen -30 en -75; door sloten omgeven; zw-no boerderij.
- c 0-40 verontreinigd dek, 40-90 bew sporen, 90 kwelder.
- d 1 7 ws kp, 1 ondefinieerbaar voorwerp.
- e Stiboka 7 west.

7Bz165

- a Bedum C2, 852 (dec 75)
- b 3c
Hoogte erf -16, omg -65; door sloten omgeven; w-o boerderij vervangen door woonhuis ten noorden van oude boerderij.
- c 0-40 dek, 40-100 klei, 100 kwelder.

7Bz166

- a Bedum C2, 850 (dec 75)
- b 3b
Hoogte erf -9, omg -75; omgracht; o-w boerderij afgebroken; grachten gedempt.
- c 0-40 dek met puin, 40-80 verontreinigde klei, 80-100 roestige klei, 100 kwelder.

7Bz167

- a Bedum C2, 220, 221, 858 (dec 75)
- b 2c
Hoogte relief 70, omg tot -70; door sloten omgeven;
o-w boerderij is nu tweede woning.
- c 1 0-40 dek met puin, 40-180 bew sporen, 180 kwelder.
2 0-40 dek met puin, 40-110 bew sporen, 110-140 roestige
klei, 140 kwelder.
- d 1 4 ws kp; 4 REC; 1 stukje gebakken klei.
- e Stiboka 7 west.

7Bz168

- a Bedum C2, 982 (dec 75)
- b 2c
Hoogte relief 32, omg tot -80; door sloten omgeven;
w-o boerderij vervangen door woonhuis.
- c 1 0-40 dek, 40-80 bew sporen, 80-130 roestige klei,
130 kwelder.
2 0-40 dek met puin, 40-60 bew sporen, 60-80 zandige
ophogingslaag, 80-130 bew sporen, 130 kwelder.
- d 1 2 ws kp.
- e Stiboka 7 west.

7Bz169 : Westerdijkshorn (kaart 45).

- a Bedum C2, 258, 518 t/m 524, 549, 550 (dec 75)
- b 1b
Noord-zuid gericht ovaal relief; lengteas 100 m, breedte
as 75 m; hoogte 103, omg -50; geheel door rechte grachten
of sloten omgeven, waardoor monument rechthoekig aanzien
heeft gekregen; twee naast elkaar staande zw-no boer-
derijen; erven deels door gracht gescheiden.
- c 1 0-40 dek, 40-100 bew sporen, 140 kwelder.

- 2 0-40 dek, 40-100 bew sporen (op 50 scherf inh RT),
100-110 zandige ophogingslaag, 110-170 bew sporen,
170 kwelder.
- 3 0-40 verontreinigd dek, 40-180 bew sporen, 180 kwelder.
- d 1 4 rs, 14 ws inh RT; 12 rs, 6 ws kp.
- e Stiboka 7 west.

7Bz170

- a Bedum C2, 280 t/m 282 (dec 75)
- b 2c
Hoogte relief 24, omg tussen -25 en -60; gracht aan
west-en noordzijde; zw-no boerderij.
- c 1 0-40 dek, 40-80 klei, 80-100 roestige klei, 100
kwelder.
2 0-80 puin, 80-130 bew sporen, 130 kwelder.
- e Stiboka 7 west.

7Bz171

- a Bedum C2, 503, 504 (dec 75)
- b 3c
Hoogte erf 36, omg tussen -20 en -60; gracht aan noord-,
oost- en zuidzijde; no-zw boerderij.
- c 0-40 dek met puin, 40-70 klei, 70 kwelder.
- e Stiboka 7 west.

7Bz172

- a Bedum C2, 1019 (dec 75)
- b 2c
Hoogte relief 17, omg tussen -40 en -80; door sloten
omgeven; zw-no boerderij vervangen door bungalow.
- c 0-40 dek, 40-100 bew sporen, 100 kwelder.
- d 1 1 rs, 1 ws kp.

7Bz173

- a Bedum C1, 934 (dec 75)
- b 2c
. Hoogte relief 62, omg tussen -40 en -80; gracht aan noord-, west- en zuidzijde; zw-no boerderij.
- c 1 0-40 dek met puin, 40-90 bew sporen, 90-150 verontreinigde klei, 150-180 bew sporen, 180 kwelder.
2 0-40 dek met puin, 40-125 bew sporen, 125-150 verontreinigde klei, 150-180 bew sporen, 180 kwelder.
- d 1 6 ws kp; 2 REC.

7Bz174

- a Bedum C2, 918 (dec 75)
- b 2c
Hoogte relief 40, omg tussen -35 en -90; gracht aan zuidzijde versmald tot sloot; sloot aan west- en noordzijde; zw-no boerderij vervangen door z-n boerderij.
- c 0-40 dek (verontreinigd), 40-150 bew sporen, 150-160 veg niveau, 160-180 veen, 180 kwelder.
- d 1 1 ws inh RT; 5 rs, 24 ws kp; 2 REC; 1 stukje leer.

7Bz175

- a Bedum C1, 1023 (dec 75)
- b 3c
Hoogte erf -8, omg afgeticheld; sloot aan zuid-, west- en noordzijde; west- en noordsloot gedempt; zo-nw boerderij, tweede woning.
- c 0-40 dek met puin, 40-70 bew sporen, 70-80 roestige klei 80 kwelder.

7Bz176 : Mussenest.

- a Winsum D2, 765 zuidwest (dec 75)
- b 3b
Erf op maaiveldniveau, ca 50; door sloten omgeven;
oost- en noordsloot gedempt; zw-no boerderij afgebroken.
- c 0-40 dek, 40 roestige klei, 80 boring beëindigd.

7Bz177 : Tyum (kaart 46).

- a Winsum B2, 334 t/m 345, 347, 1380 (mrt 71)
- b 1a
West-oost gericht eivormig relief met punt naar oosten;
grootste lengte 325 m, grootste breedte 250 m;
ongelijkmatig oplopend met verschillende toppen, waar-
tussen lichte depressies: westflank bestaat uit noord-
zuid relief, hoogte 164, ten oosten daarvan, gescheiden
door lichte depressie, oost-west relief, hoogte 278; in
zuidflank omgrachte nw-zo boerderij, hoogte erf 213;
oostgracht en zuidwestelijk grachtenstelsel gedempt;
zw-no boerderij in oostflank en no-zw boerderij in zuid-
oostflank afgebroken; erven herkenbaar aan sloten met
boomsingel of gedempte sloten (depressies) met dode
boomstronken; vroeger vermoedelijk ringsloot rondom
terp, nu grotendeels gedempt, waarneembaar aan de-
pressies; secundair verkavelingspatroon, dat vooral aan
oost- en zuidzijde over terpvoet heen ligt; geen
relatie tussen relief en percelering; terp versneden
in kleine perceeltjes, deels omsloot, deels omgeven door
depressies (gedempte sloten), hetgeen rommelige en
onoverzichtelijke indruk geeft; terp als grasland in
gebruik.
- c 1 0-40 dek met puin, 40 bew sporen, 100 boring beëindigd,
sporen gaan door.
2 0-40 verstoord dek met puin, 40-90 bew sporen, 90-100
zandige laag, 100-190 bew sporen (op 170 scherf inh RT),

- 190 kleilig met fosfaat, 210 boring beëindigd, sporen gaan door.
- 3 0-40 dek, 40-135 bew sporen, 135 kwelder met fosfaat, 150 boring beëindigd, fosfaatsporen gaan door.
- 4 0-40 verontreinigd dek, 40-60 fosfaatvlekken, 60 klei, 100 boring beëindigd.
- 5 als 4.
- 6 0-40 verstoord dek, 40 bew sporen, 180 boring beëindigd, sporen gaan door.
- 7 als 6.
- 8 0-40 dek, 40-160 bew sporen, 160-175 kleilig met fosfaat, 175 kwelder.
- 9, 10, 11 0-40 dek, 40 klei, ca 90 kwelder.
- 12 0-40 dek met puin, 40-100 verontreinigde klei, 100 kwelder.
- 13 0-40 dek met puin, 40-100 bew sporen, 100 klei.
- 14 0-40 dek, 40-65 bew sporen, 65 klei.
- 15 als 14.
- 16 0-40 dek, 40-100 bew sporen, 100 kwelder.
- d 1 7 ws inh RT; 27 ws kp; 5 REC; 1 ws Pingsdorf.
- d 2 5.3.1.
6.1.11.1.
- e Halbertsma 1963, Stiboka 7 west.

7Bz178

- a Winsum D2, 779 (dec 75)
- b 3c
Hoogte erf 60, omg tussen 35 en 50; omgracht en om-
singeld; no-zw boerderij.
- c 0-40 dek met puin, 40-80 klei met puin en fosfaat, 80
roestige klei, 140 boring beëindigd.

7Bz179

- a Winsum D3, 681 noord (dec 75)
- b 3b

Erf op maaiveldniveau, ca 55 hoog; door sloten omgeven; zuidsloot gedempt; zo-nw boerderij afgebroken.

c 0-40 dek, 40-70 klei, 70 kwelder.

7Bz180

a Winsum D3, 684 (dec 75)

b 3b

Hoogte erf 78, omg 45; door sloten omgeven; zuidsloot gedempt; zw-no boerderij afgebroken, fundament nog zichtbaar.

c 0-40 dek met puin en kalk, 40-85 roestige klei met puin, 85-90 veg niveau, 90 kwelder.

7Bz181

a Winsum D2, 690 (dec 75)

b 3c

Erf op maaiveldniveau, ca 30; zuidgracht; recent ook west- en noordgracht; w-o boerderij.

c 0-40 bouwvoor, 40-70 klei, 70 kwelder.

7Bz182

a Winsum D2, 621 (dec 75)

b 3b

Hoogte erf 35, omg tot -25; door sloten omgeven; noordwestsloot gedempt; zw-no boerderij afgebroken.

c 0-40 dek, 40-65 klei, 65 kwelder.

d 1 3 ws kp; 8 REC.

7Bz183

a Winsum D2, 336, 716 (dec 75)

b 3b

Erf op maaiveldniveau, ca 30; door sloten omgeven; erf aan oostkant vergroot; oost- en westsloot gedempt;

zw-no boerderij.

- c 0-40 dek, 40-80 roestige klei, 80 zandige klei.
- d 1 2 REC.

7Bz184 : Groenhaven.

- a Winsum D2, 592 zuidwest (dec 75)
- b 3b
Hoogte erf 22, omg ca 0; door sloten omgeven;
w-o boerderij afgebroken; verplaatst naar overzijde
van weg.
- c Geen bew sporen in profiel, alleen puin.

7Bz185

- a Winsum D1, 629 (dec 75)
- b 3b
Hoogte erf 17, omg tussen -15 en -30; gracht aan west-
en oostzijde; sloot aan zuidzijde; z-n boerderij af-
gebroken, fundering nog zichtbaar.
- c 0-40 dek met puin, 40-70 knikklei, 70-75 veg niveau,
70 roestige klei.

7Bz186

- a Winsum D1, 583 (dec 75)
- b 3c
Hoogte erf 30, omg tussen -5 en -40; omgracht; zw-no
boerderij.
- c 0-40 dek met puin, 40 roestige klei, 100 boring be-
ëindigd.

7Bz187

- a Bedum B2, 833 (dec 75)
- b 3c
Hoogte erf 0, omg tussen -25 en -50; omgracht; west-

gracht gedempt; o-w boerderij.

c 1 0-40 dek, 40-60 bew sporen, 60-140 roestige klei, 140 kwelder.

2 0-40 dek met puin, 40-80 bew sporen, 80-100 roestige klei, 100 kwelder.

7Bz188

a Bedum B2, 392, 709 (dec 75)

b 3c

Hoogte erf 19, omg tussen -25 en -50; gracht aan oostzijde; sloot aan westkant; no-zw boerderij.

c 0-40 dek, 40-60 verontreinigde klei, 60-80 klei, 80-85 veg niveau, 85-100 klei, 100 kwelder.

7Bz189 : Onderwierum .

a Bedum B2, 830 (dec 75)

b 2c

Relief met nieuwbouw gedeeltelijk geëgaliseerd; niet veel hoger dan omgeving; sloot aan zuid- en westzijde; zw-no boerderij afgebrand en vervangen door loopstal met aparte bungalow.

c 0-40 verontreinigd dek, 40-120 bew sporen (op 60 en 80 scherven inh RT), 120-130 kwelder met fosfaat, 130 schone kwelder.

d 1 1 ws inh RT; 1 rs kp; 3 REC.

7Bz190 : Onderwierum (kaart 49).

a Bedum B1, 126, 129, 752 (dec 75)

b 2c

Hoogte relief 131, omg tussen 0 en -30; omgracht; w-o boerderij.

c 1 0-40 dek met puin, 40-160 bew sporen, 160 gelaagde kwelder met fosfaatvlekken.

2 0-40 dek, 40-130 bew sporen (op 70 scherf), 130 kwelder met fosfaat.

- d 1 2 ws inh RT; 8 ws kp; 3 REC.
- e Halbertsma 1963, Stiboka 7 west.

7Bz191 : Onderwierum

- a Bedum B1, 101 (dec 75)
- b 1b
Onregelmatig ovaal relief; noord-zuid diameter 110 m, oost-west middellijn 85 m; hoogte 63, omg tot -30; ringsloot gedempt, behalve aan noordzijde; onbewoond; grasland.
- c 1 0-40 dek, 40-110 bew sporen, (op 50 en 60 kp scherven), 110 kwelder met fosfaat.
2 0-40 dek, 40-100 roestige klei, 100 gelaagde kwelder.
3 0-40 dek met puin, 40-110 knikklei, 110 kwelder.
4 0-40 dek, 40-110 verontreinigde klei (op 80 kp scherf), 110-130 schone klei, 130 kwelder.
- d 1 7 rs, 31 ws kp; 3 REC; 1 glasfragment; 2 botfragmenten.

7Bz192 : Bedelborg.

- a Bedum B1, 716, 717 (dec 75)
- b 3c
Hoogte erf 0, omg tot -60; afgeticheld; gracht aan zuid, west- en westelijk deel noordzijde; w-o boerderij.
- c 0-40 dek, 40-90 klei, 90-100 veg niveau, 100 kwelder.

7Bz193 : Valom.

- a Bedum B1, 593, 594 (dec 75)
- b 3c
Hoogte erf -15, omg -50; afgeticheld; sloot aan west- en oostzijde; w-o boerderij vervangen door n-z boerderij.
- c 0-40 dek, 40-100 klei, 100 kwelder.

7Bz194 : Horrelbosch.

a Bedum B1, 71, 72, 760 (dec 75)

b 3c

Hoogte erf 30, omg -90; afgeticheld; gracht aan oost-,
zuid- en westzijde; w-o boerderij, manege.

c 0-40 dek, 40-70 roestige klei, 70-110 schone klei, 100
kwelder.

K A A R T B L A D 7Bn

7Bn1 : Bellingweer (kaart 47)

- a Winsum E1, 768, 771, 813, 814, 1399 t/m 1401, 1583 (mrt 71)
- b 1b
- Afgeplat ca ovaal relief; zuidwest-noordoost as 190 m, zuidoost-noordwest middellijn 150 m; hoogte 340, omg 60 a 70; geen ringsloot of rondweg; aan noordzijde sloot; langs westzijde oude weg Groningen-Winsum; secundair verkavelingspatroon houdt geen rekening met relief; recent over zuid- en oostflank nieuwe weg aangelegd; ten zuidoosten daarvan uitbreidingsplan met nieuwbouwwijk; maaiveld geëgaliseerd, oostgrens niet exact vast te stellen; in centrum ommuurd kerkterrein met kerkhof; kerk afgebroken in 1824; bebouwing westflank: twee w-o boerderijen; zuidwestflank: zo-nw boerderij; zuidflank; woonhuis; rest terp grasland.
- c 1 0-40 verontreinigde bouwvoor, 40-150 bew sporen (op 50 kp scherf), 150-180 venig materiaal, 180 kwelder.
- 2 0-40 verontreinigd dek, 40 bew sporen, 100 boring beëindigd, sporen gaan door.
- 3 0-40 dek, 40-50 klei, 50 roestige zandige klei.
- d 1 1 rs, 3 ws inh RT; 5 rs, 53 ws kp; 11 REC.
- d 2 4.1.4.2. (in bezit van Poelstra-Bellingweer)
5.3.1.
- e Halbertsma 1963, Stiboka 7 west, Formsma 1973.

7Bn2 : Tammingaborg of Huis te Bellingweer.

- a Winsum E1, 204, 205, 207 t/m 214 (minuut)
- b 3b
- Vierkant omgracht en omsingeld borgterrein 250 x 250 m; in centrum op zuidelijke helft, vierkante omgrachte borgstede; op borgstede 1820 boerderij gebouwd, die onlangs is afgebroken;

borgstede nu hertenkamp ; rest terrein opgegaan in
nieuwbouwwijk, daarbij grachten gedempt en singels
geëgaliseerd.

- c Niet toegankelijk.
- e Formsma 1973.

7Bn3 (kaart 48).

a Winsum E1, 748 west, 787 (mrt 71)

b 1b

Afgeplat ca rond relief; noord-zuid as 150 m, west-oost
as 135 m; onregelmatig oplopend; twee toppen gescheiden
door kleine depressie ; hoogte 196 en 159, depressie
138, omg 50; geen ringsloot of rondweg; recent noord-
zuid sloot over oostflank; vroeger in groot door sloten
omgeven perceel; grasland.

c 1 0-40 dek, 40-80 klei, 80 kwelder.

2 0-40 dek, 40-175 bew sporen, 175 venig materiaal,
190 boring beëindigd.

3 0-40 dek, 40-70 klei, 70-175 bew sporen (op 80, 100 en
120 scherven), 175 kwelder.

4 0-40 dek, 40 klei, 70 boring beëindigd.

5 0-40 dek, 40-80 bew sporen, 80 schone klei.

d 1 1 rs, 3 ws inh RT; 1 ws kp.

e Halbertsma 1963, Stiboka 7 west.

7Bn4 : Nimmerdor.

a Winsum D3, 603 t/m 605 (dec 75)

b 3c

Hoogte erf 0, omg -35; erf vergroot; gracht aan zuid-,
west- en noordwestzijde; zw-no boerderij.

c 0-40 dek met puin, 40-90 roestige klei, 90 kwelder.

d 1 1 ws inh RT; 1 REC.

7Bn5

- a Winsum D3, 455, 456 (dec 75)
- b 3b
Hoogte erf 58, omg 30; omgracht; zw-no boerderij afgebroken.
- c 0-40 dek met puin, 40 roestige klei, 100 boring beëindigd.

7Bn6 : Oosterham.

- a Winsum D1, 739 (dec 75)
- b 3c
Erf op maaiveldniveau, ca 10; door sloten omgeven; zw-no boerderij ca 30 meter naar westen verplaatst.
- c 0-40 dek met puin, 40-55 puin, 55-80 roestige klei, 80 schone klei.

7Bn7

- a Winsum D1, 622 noord (dec 75)
- b 3b
Erf op maaiveldniveau, ca 0; door sloten omgeven; oost- en zuidsloot gedempt; zw-no boerderij afgebroken.
- c 0-40 dek, 40-70 knikklei, 70-75 veg niveau, 75 roestige klei, 100 boring beëindigd.

7Bn8

- a Winsum D1, 162, 163 (dec 75)
- b 3c + 4
Hoogte erf 10, omg tot -50; sloot aan west-, zuid- en oostzijde; erf vergroot, oostsloot gedempt; zw-no boerderij.
- c 0-40 verstoord dek, 40-100 geroerde grond, klei en zand, 100-120 bew sporen, 120 klei, cultuurlaag 100-120 duidt op overslibde bewoning.

7Bn9 : Onderwierum (kaart 49).

- a Bedum B1, 130 noordwest (dec 75)
- b 2a
Ca hartvormig relief met depressie van noord naar zuid over centrum, twee toppen, resp 106 en 94; sloot aan west- en noordzijde; huisterp naast dorpsterp; geen relatie met percelering; bultig oneffen oppervlak; grasland.
- c 1 (7) 0-40 dek, 40-80 bew sporen, 80 kleiig materiaal met fosfaat.
2 (8) 0-40 dek, 40-130 bew sporen (op 60 en 80 kp scherven), 130 boring beëindigd.
- d 1 2 ws kp.

7Bn10 : Onderwierum (kaart 49).

- a Bedum B1, 130 oost, 131, 132 (dec 75)
- b 1b
Ca rond relief; oost-west diameter 150 m, noord-zuid middellijn 130 m; hoogte 196, omg 25; geen ringsloot of rondweg; geen relatie met percelering; sloot aan zuid- en oostzijde; noordzuid sloot over westflank; west-oost sloot over het midden; noordvoet terp niet exact vast te stellen; noordflank mogelijk afgegraven en strekte zich misschien uit tot in percelen 134 en 160; onbewoond; grasland.
- c 1 0-40 dek, 40 bew sporen (op 60 puin, 100, 150 en 180 scherven inh RT), 180 boring beëindigd, sporen gaan door.
2 0-40 dek, 40 bew sporen (na 60 fosfaat), 160 boring beëindigd.
3 0-40 dek, 40-60 veel puin, 60 bew sporen (op 90 scherf inh RT), na 150 fosfaat; 180 boring beëindigd, sporen gaan door.

- 4 0-40 verontreinigd dek, 40 bew sporen, 100 boring beëindigd, sporen gaan door.
- 5 0-20 zode, 20-60 bew sporen, 60 kleilig materiaal.
- 6 0-40 dek, 40-90 klei, 90-115 bew sporen (op 100 scherf inh RT), 115-120 veg niveau, 120 kwelder.
- d 1 8 rs, 63 ws, 2 bs inh RT; 1 standvoet inh RT; 38 rs, 268 ws, 1 steel kp; 10 REC; 1 ws Pingsdorf, 1 halffabri-
kaat dekplaatkam.
- d 2 4.2.1.1.6, 4.2.1.1.7.
- e Halbertsma 1963, Stiboka 7 west.

7Bn11 : Onderwierum (kaart 49).

- a Bedum B1, 633 (dec 75)
- b 1b
Ovaal relief; oost-west lengte 115 m, noord-zuid breedte 90 m; hoogte 198, omg 25; geen ringsloot of rondweg; rechte sloten aan zuid- en oostzijde; gracht aan noordzijde; vroegere kromme sloot langs westzijde nu gedempt, depressie; noordsector afgegraven; onbewoond; grasland.
- c 1 (11) 0-40 dek, 40-60 verontreinigde klei, 60-180 roestige plastische klei, geulvulling?
- 2 (12) 0-40 dek, 40-110 knikklei met bew sporen, 110 kwelder.
- 3 (13) 0-40 dek, 40-170 bew sporen (na 80 fosfaat), 170 kwelder met fosfaat.
- 4 (14) 0-40 dek, 40 bew sporen (op 60 en 90 scherven inh RT), 180 boring beëindigd, sporen gaan door.
- 5 (15) 0-10 zandige zode, 10 bew sporen (op 80 scherf inh RT), 120 boring beëindigd, sporen gaan door.
- 6 (16) 0-40 dek, 40-120 bew sporen (op 50 en 100 scherf inh RT), 120 kwelder.
- d 1 13 ws inh RT; 2 rs, 8 ws kp.
- e Halbertsma 1963, Stiboka 7 west.

7Bn12 : Vrouw Amkenheerd of westelijk Ripperda huis.

- a Winsum E3, 1268 (mrt 71)
- b 3a
Vijfhoekig omgrachte borgstede met noordwestelijk daarvan schathuis, boerderij Pettinga; borg 1627 afgebroken; schathuis vorige eeuw gesloopt; grachten gedempt; terrein niet meer herkenbaar, waarschijnlijk staat oorlogsmunument op deze plek.
- c Niet geboord, terrein is bestraat.
- e Formsma 1973.

7Bn13 : Ripperda Hoeve of Voorwerk Winsum.

- a Winsum F1, 967 t/m 970 (dec 75)
- b 2c
Hoogte relief 102, omg ca 50; omgracht; singel aan noord-, en westzijde; w-o boerderij.
Gedurende 16de eeuw dit terrein borgstede met oostelijke Ripperda borg; spoorweg over westflank terrein; westgracht naar oosten verlegd; westsingel is voetpad; door nieuwbouw rondom terrein, niet meer na te gaan of borgterrein ooit groter is geweest dan huidige omgrachte borgstede.
- c 0-40 dek, 40-125 bew sporen, 125 roestige klei.
- d 1 Aantal ws inh RT; 16 ws kp; 9 REC;
- e Formsma 1973.

7Bn14

- a Winsum D3, 478 (dec 75)
- b 3b
Hoogte erf -43, omg tussen -13 en -70; door sloten omgeven; west-, noord- en oostsloot gedempt; zw-no boerderij afgebroken; recent noord-zuidsloot door erf gegraven; struikgewas langs zuidsloot markeert oude woonstee.
- c Geen bew sporen in profiel, alleen puin.

7Bn15 : Wereldstil.

- a Winsum D3, 627 (dec 75)
- b 3c
Hoogte erf 30, omg tot -45; gracht aan noord-, west-
en westelijk deel zuidzijde; zw-no boerderij.
- c 0-40 verstoord dek, 40-100 klei met puin, 100-130
roestige klei, 130 kwelder.

7Bn16 : Munstertil.

- a Winsum D3, 619 (dec 75)
- b 3b
Hoogte erf 16, omg tussen 30 en -55; door sloten omgeven;
nw-zo boerderij afgebroken.
- c Geen bew sporen in profiel.

7Bn17

- a Winsum D1, 51 t/m 55 (dec 75)
- b 3c
Hoogte erf 13, omg tussen 10 en 30; door sloten omgeven;
w-o boerderij.
- c 0-40 dek met puin, 40-70 klei met puin, 70 schone klei.
- d 1 Aantal REC scherven.

7Bn18 : Halfwegen.

- a Winsum D1, 781 (dec 75)
- b 3c
Hoogte erf 29, omg -25; omgracht; n-z boerderij.
- c 0-40 dek met puin, 40-90 verontreinigde klei met puin,
90-95 veg niveau, 95 doorwortelde roestige klei.
- d 1 Aantal REC scherven.

7Bn19

- a Winsum D1, 625 (dec 75)
- b 3b
Erf op maaiveldniveau, ca -60; door sloten omgeven;
oost- en westsloot gedempt; no-zw boerderij afgebroken;
erf herkenbaar aan zeer veel onkruid.
- c 0-40 dek, 40-60 venig materiaal, 60-80 klei, 80 kwelder.

7Bn20 : Nieuw Wit.

- a Winsum D1, 92 (dec 75)
- b 3c
Hoogte erf 7, omg tot -40; sloot aan noord-, west-
en zuidzijde; o-w boerderij is opslagplaats voor boer
Oude Wit (7Bn22).
- c 0-20 bouwvoor, 20-50 verontreinigde klei, 50 zandige
klei.

7Bn21

- a Winsum D1, 97 (dec 75)
- b 3c
Hoogte erf 6; omg tussen -40 en -70; door sloten omgeven;
driehoekig perceel; n-z boerderijtje.
- c Geen bew sporen in profiel.

7Bn22 : Oude Wit.

- a Winsum D1, 93 (dec 75)
- b 3c
Hoogte erf 10, omg tot -40; sloot aan oost-, zuid- en
westzijde; z-n boerderijtje.
- c 0-40 dek, 40-100 zandig materiaal, lijkt opgebracht,
100 roestige klei.

7Bn23

- a Winsum D1, 805 noord (dec 75)
- b 3c
Hoogte erf 45, omg tussen -35 en -65; w-o boerderij.
- c 0-40 dek met puin, 40 klei, 100 boring beëindigd.

7Bn24

- a Bedum B2, 750 noord (dec 75)
- b 3b
Erf op maaiveldniveau, ca -30; zo-nw boerderij afgebroken, verplaatst naar noorden langs de weg;
- c Geen bew sporen in profiel.

7Bn25

- a Winsum D1, 504 noordoost (dec 75)
- b 3b
Hoogte erf 25, omg ca -50; door sloten omgeven; west-sloot gedempt; w-o boerderij afgebroken.
- c 0-40 dek met puin, 40 roestige klei, 100 boring beëindigd.

7Bn26

- a Bedum B2, 736 (dec 75)
- b 3c
Hoogte erf 43, omg tot -60; gracht aan zuid-, oost- en noordzijde; o-w boerderij.
- c 0-30 dek met puin, 30-70 klei met puin, 70-90 roestige klei, 90-150 kwelder (Duink afzetting), 150-170 veg vlekken, 170 Galais afzetting.

7Bn27 : Onderwierum (kaart 49).

- a Bedum B1, 171, 172, 173 oost, 176 oost, 177 t/m 179, 182, 183, 441, 638, 639, 644 t/m 646, 829 oost, 971, 972 (dec 75)
- b 1a
Zuidoost-noordwest gericht ovaal relief; lengte doorsnede 250 m, breedte as 175 m; door bebouwing/verbouwing en gedeeltelijke afgraving onregelmatig relief; aaneenschakeling van aparte hoogten; hoogste punt 285 in centrum op kerkterrein; kerk vorige eeuw afgebroken; kerkhof buiten gebruik; ringsloot; deze nu gedempt aan west- en gedeeltelijk aan zuidzijde (depressies); rondweg langs noord- en oostzijde; rondweg aan noordzijde verdwenen, weg verlegd over noordflank; noordoostsector afgegraven na sloping pastorie; dit deel met bos beplant; in zuidoostflank omgrachte w-o boerderij; ten westen van kerkterrein o-w boerderij met sloot aan noord- en westzijde; in zuidwestflank no-zw boerderij met schuur buiten terpvoet gelegen; in noordwestflank arbeidershuis, recreatie-woning; ten noorden van kerkterrein twee woningen afgebroken, nu moderne bungalow; over de terp slingert zich van zuidwest naar noordoost langs boerderijen en kerkterrein het kerkepad.
- c 1 0-40 dek, 40-70 klei met puin, 70-150 bew sporen, 150 kwelder.
2 0-40 dek met bew sporen, 40-120 bew sporen (op 120 en 130 scherven inh RT), 120-170 venige klei, 170 kwelder.
3 0-40 dek, 40-90 zandige klei, 90 kwelder (gelaagde Duink afzetting).
4 0-40 dek, 40-90 lichte bew sporen, 90 gelaagde kwelder.
5 0-30 bouwvoor, 30-150 bew sporen (op 70 kp scherf), 150 boring beëindigd, puinlaag.

- 6 0-40 dek met puin, 40-70 puin en bew sporen, 70-200 bew. sporen (na 150 fosfaat), 200 doorwortelde plastische klei met verspoeld materiaal.
- 7 profiel langs wand van gegraven gat: 0-30 dek, 30-70 puinlaag, 70 bew sporen met scherven inh RT.
- 8 0-20 dek, 20 bew sporen, 160 boring beëindigd, sporen gaan door.
- 9 0-10 zode, 10-20 bew sporen met puin, 20-100 bew sporen, 100 kwelder met fosfaat, 120 boring beëindigd.
- 10 0-40 dek, 40-90 klei, 90 veg sporen en zandig materiaal, lijkt op geulvulling, 180 boring beëindigd.
- d 1 2 rs, 20 ws inh RT; 12 rs, 142 ws kp; 11 REC.
- e Halbertsma 1963, Stiboka 7 west.

7Bn28

- a Bedum B1, 904 oost (dec 75)
- b 3b
Hoogte erf -4, omg -25; zw-no boerderij afgebroken; erf opgenomen in grotere kavel en verdwenen.
- c 0-40 dek, 40-90 klei, 90 kwelder.

7Bn29 : Boschhoeve.

- a Bedum B2, 705 t/m 708 (dec 75)
- b 2c
Hoogte relief tussen 86 en 126; omg 25; omgracht; o-w boerderij.
- c 0-40 dek met puin, 40-160 bew sporen (op 80 en 130 scherven inh RT), 160-180 venige klei, 180-220 veen, 220 kwelder.
- d 1 12 ws inh RT; 2 rs, 4 ws kp; 1 REC.

7Bn30

- a Bedum B2, 293 (dec 75)

- b 2a
Hoogte ovaal relief 124; omg 25; aan oost-, noord- en westzijde gevat tussen voetpad Winsum-Onderdendam; aan zuidzijde wagenrede Boschhoeve; gelijkmatig oplopend; glad en gaaf oppervlak; grasland.
- c 1 0-40 dek, 40-180 bew sporen, 180 venig materiaal.
2 0-40 dek (op 30 scherf inh RT), 40 bew sporen en puin, 180 boring beëindigd.
- d 1 6 ws inh RT; 3 ws kp.

7Bn31

- a Bedum B1, 202 west (dec 75)
- b 2a
Hoogte ovaal relief 120, omg 25; voetpad langs zuidzijde; en over westflank; geen relatie met percelering; wagenrede Boschhoeve loopt van oost naar west dwars over relief;
- c 1 0-40 dek, 40-120 bew sporen (op 60 kp scherf), 120 klei met fosfaat.
2 en 3 0-40 dek, 40 knikklei, 80 boring beëindigd.
4 0-40 dek met puin, 40-90 bew sporen (op 40 scherf inh RT en 80 kp scherf), 90-95 veg niveau, 95 klei.
- d 1 1 ws, 1 bs inh RT; 1 ws kp.

7Bn32 : Bij Boschhoeve (kaart 50).

- a Bedum B1, 203 (dec 75)
- b 1b
Rond tot ovaal relief; grootste lengte 150 m, grootste breedte 125 m; hoogte 209, omg 25; aan west-, noord- en oostzijde gelijkmatig oplopend en glooiende langzaam dalende zuidhelling; geen ringsloot of rondweg; gevat in groot veelhoekig perceel met kronkelende sloten, waarschijnlijk voormalige prielen; gaaf en glad oppervlak; grasland.

- c 1 0-40 dek, 40 bew sporen, 150 boring beëindigd, sporen gaan door.
 - 2 0-40 verstoord dek, 40-85 bew sporen, 85 zandige klei (prieloever).
 - 3 0-40 dek, 40-80 knikklei, 80 zandige klei.
 - 4 0-40 dek met puin, 40 bew sporen, 120 boring beëindigd.
 - 5 0-40 dek, 40-50 klei, 50-110 bew sporen, 110 klei met fosfaat.
- d 1 Aantal ws inh RT; aantal ws kp.
- e Halbertsma 1963, Stiboka 7 west.

K A A R T B L A D 7Cz EN 7Cn

7Cz1

- a Aduard D3, 281 (jan 72)
- b 3c
Het door sloten omgeven erf ligt op maaiveldniveau;
n-z boerderij.
- c 0-100 veen; verontreinigd door bewoning, na 100 rietveen,
130 boring beëindigd.

7Cz2 : Meelzak.

- a Aduard D3, 911 oost (jan 72)
- b 3c
Erf ligt op maaiveldniveau; n-z boerderij is direct op
veen gebouwd; geen agrarisch bedrijf meer, nu caravan
stalling.
- c 1 0-40 dek, 40-110 verontreinigd, 110 veen.
2 in de schuur: 0-50 leem en zand, 50-210 afwisselend
lagen rietveen en klei, 210 klei (Calais afzetting),
300 boring beëindigd.
3 0-20 verstoord dek, 20-200 afwisselend klei en veen.

7Cn3

- a Aduard D3, 811 (jan 72)
- b 3b
De door sloten omgeven vierkante kavel ligt op maaiveld-
niveau; w-o boerderij afgebroken.

7Cn4

- a Aduard D3, 812 (jan 72)
- b 2b
Hoogte relief -18; omg tot -90; erf omgracht aan west-,
zuid- en oostkant; boomsingel langs gracht;

- w-o boerderij verdwenen, nu schuur; verwaarloosd erf.
c 0-45 dek, 45-100 bew sporen.
d 1 13 ws kp; 3 REC.

7Cn5

- a Aduard D3, 372 noord (jan 72)
b 2a
Relief lag aan kromming van tochtsloot; afgegraven;
grasland.
c Boring liet geen bew sporen meer zien.
d 1 11 ws kp; 1 REC.

7Cn6

- a Aduard D3, 373 oost (jan 72)
b 2a
Relief lag aan kromming van tochtsloot en was door
onlangs gedempte sloot gescheiden van 7Cn5; afgegraven;
grasland.
c 0-10 zode, 10-80 klei met puin, (op 50 kp scherf), 80
veen.
d 1 13 ws kp; 2 REC.

7Cn7 : De Kraak.

- a Aduard D2, 88 t/m 93 (jan 72)
b 2c
Hoogte relief 40, omg tussen -45 en -80; erf vroeger
geheel omgracht, nu gracht aan noordoost en zuidwest-
zijde gedempt ; z-n boerderij.
c 0-40 dek met puin, 40-110 bew sporen, 110-130 door-
wortelde klei, 130 veen.
d 1 1 ws inh RT; 11 ws kp; 7 REC.

7Cn8

- a Aduard D2, 881 (jan 72)
- b 2c
Hoogte relief 27, omg tussen -25 en -60; erf omgracht;
zw-no boerderij.
- c 1 0-40 verontreinigd dek, 40-120 bew sporen, 70 fundament.
2 0-40 verontreinigd dek, 40-120 bew sporen, 120-140 klei
met fosfaat, 140 venige klei, 200 boring beëindigd.
- d 1 1 rs, 8 ws kp; 3 REC.

7Cn9

- a Aduard D2, 727 (jan 72)
- b 3c
Erf op maaiveldniveau en is naar het zuiden uitgelegd;
kavel omgracht; oud boerderijtje vervangen door no-zw
boerderij.
- c 0-40 dek, 40-60 klei, 60-65 veg niveau, 65 klei.

7Cn10

- a Aduard D2, 730 (jan 72)
- b 2c
Hoogte relief 32, omg tussen -55 en -80; erf omgracht
en oost-, zuid- en westzijde; zw-no boerderij.
- c 1 0-40 dek met puin, 40-60 bew sporen, 60-110 klei.
2 0-40 dek met puin, 40-110 bew sporen, 110 klei.
3 0-40 verontreinigddek, 40-60 lichte bew sporen, 60-70
klei, 70 venige klei. (boorpunt 3 aan overkant van de weg).
- d 1 2 rs, 5 ws kp; 1 REC.

7Cn11

- a Aduard D2, 815 (jan 72)
- b 2c

Hoogte relief 5, omg -70; driehoekige kavel door sloot
omgeven; no-zw boerderij.

- c 0-40 dek, 40-90 lichte bew sporen, 90-100 doorwortelde
klei, 100-120 bew sporen, 120-170 doorwortelde klei,
170-200 venige klei, 200 kwelder.
- d 1 1 ws, 1 bs inh RT; 1 rs, 7 ws kp; 6 REC.

7Cn12 : Jacobaheerd.

- a Aduard D3, 596 (jan 72)
- b 2c
Hoogte relief -14, omg tussen -80 en -104; gracht
langs oost- en zuidzijde; zw-no boerderij.
- c 0-50 dek met puin, 50-100 bew sporen, 100-120 roestige
klei, 120 veen.
- d 1 1 ws inh RT; 4 rs, 44 ws kp.

7Cn13

- a Hoogkerk D2, 1046 (mrt 72).
- b 2c
Erf met sloot langs noord- en zuidzijde; westsloot
gedempt; o-w boerderij.
- c 0-90 verstoorde grond met puin, 90-160 bew sporen,
160 zandige klei.
- d 1 3 ws kp.

7Cn14

- a Hoogkerk D2, 684 (mrt 72)
- b 3c
Erf met sloot langs noord- en zuidzijde; no-zw huis.
- c 0-40 verontreinigd dek, 40 klei.

7Cn15

- a Hoogkerk D2, 838 (mrt 72)
- b 3c
Erf met sloot langs noord- en zuidzijde; oostgracht gedempt; no-zw boerderij.
- c 0-100 klei met puin.

7Cn16

- a Hoogkerk D2, 668, 669 (mrt 72)
- b 3c
Omgracht erf op maaiveldniveau; no-zw boerderij.
- c 0-40 dek, 40-100 klei.

7Cn17

- a Hoogkerk D3, 1062 (mrt 71)
- b 2c
Erf ligt iets boven het omringende maaiveld; sloot langs west- en zuidkant; o-w boerderij.
- c 0-50 dek, 50-110 bew sporen, 110 zandige klei.
- d 1 1 rs, 10 ws kp; 5 REC.

7Cn18

- a Hoogkerk D3, 1218 (mrt 71)
- b 2c
Erf ligt hoger dan de omgeving; sloot langs westzijde; z-n boerderij, woonhuis afgebroken; schuur nu garage, op erf aantal loodsen en woonhuis.
- c 0-40 dek, 40-160 bew sporen 160 zand (pleistoceen).
- d 1 1 rs, 11 ws kp.

7Cn19 : Koekoeksnest.

- a Aduard D2, 46 (jan 72)
- b 2b

Erf is door demping van de noord- en oostsloot opgenomen in grotere kavel; sloot aan west- en zuidzijde; n-z boerderij afgebroken; relief afgegraven.

- c 0-10 zode, 10-80 klei met veenachtige vegetatie, 80-90 veen, 90 kwelder.
- d 1 3 rs, 11 ws kp; 1 REC.

7Cn20

- a Aduard D2, 52 t/m 54 (jan 72)
- b 2c
Hoogte relief 0, omg -40; trapeziumvormig erf met gracht aan noord-, oost- en zuidzijde; o-w boerderij.
- c 0-40 dek met puin, 40-130 bew sporen (op 80, 90 en 110 kp scherven), 130 klei met fosfaat.
- d 1 1 rs, 4 ws kp.

7Cn21

- a Aduard D2, 85, 621 (jan 72)
- b 3b
Erf ligt op maaiveldniveau; z-n boerderij afgebroken; erf nu paardenkamp met stal.
- c 0-40 dek met puin, 40 klei, 100 boring beëindigd.

7Cn22 : Hornheem.

- a Aduard E1, 172 t/m 177 (minuut)
- b 3c
Erf ligt tegen de zuidzijde van de Weersterweg; tochtsloot langs zuidkant erf; zw-no boerderij met boomgaard en kamp.
- c 0-40 dek met puin, 40-80 verontreinigde klei, 80-120 doorwortelde klei.
- d 1 9 ws kp.

7Cn23 : Kerkterrein Lage Meeden.

a Aduard D2, 137, 472 noord, 610 (jan 72)

b 2b

Terrein bestaat uit twee kavels: de eigenlijke kerkheuvel en het klokheem; hoogte kerkheuvel 116; hoogte klokheem 20, omg tussen -40 en -60; kerkhof is omgracht, klokheem was door sloten omgeven, onlangs de zuidsloot gedempt. De uit 1100 daterende kerk is in 1862 afgebroken en in Den Horn herbouwd; sinds 20 jaar wordt op het kerkhof niet meer begraven. Op het klokheem stond de klokkestoel, thans weiland.

c klokheem: 0-40 dek, 40-90 klei met puin, 90 veg niveau, 100-150 rietveen, 150 klei (Galais afzetting).

7Cn24

a Aduard D2, 900, 901 (jan 72)

b 2c

Hoogte relief van oost naar west tussen 78 en 20, omg -50; erf omgracht; zo-nw boerderij verbouwd, nu o-w boerderij; oude boerderij was pastorieplaats van de kerk van Lage Meeden; consistorie lag tegen de zuidmuur van de boerderij.

c 0-40 dek met puin, 40-100 bew sporen, 100-105 veg niveau, 105 veen, 120 boring beëindigd.

d 1 1 rs, 10 ws kp; 1 REC.

7Cn25

a Hoogkerk D1, 584 (mrt 71)

b 3c

Driehoekig erf, gelegen tegen polderdijkje van de Zuidwending; z-n boerderij.

c 0-40 dek met puin, 40 verontreinigde klei.

d 1 5 ws kp.

7Cn26

- a Hoogkerk D1, 64, 602, 700 (mrt 71).
- b 3c
Ovaal relief; grachtenstelsel gedempt, alleen langs oostflank nog een gracht; vlak naast elkaar twee no-zw boerderijen.
- c 1 0-20 zode, 20 zandige klei.
2 0-40 dek, 40-70 bew sporen, 70 veg niveau, 80 zandige klei.
3 0-40 dek, 40-55 verontreinigde klei, 55-65 veg niveau, 65 zandige klei.
- d 1 2 ws inh RT; 2 rs, 20 ws kp; 5 REC.

7Cn27

- a Hoogkerk D1, 67, 389 noord, 603 (mrt 71)
- b 2a
Gedeeltelijk afgegraven overslibd relief; noord-zuid gracht, die vroeger over het relief liep, is gedempt; thans loopt west-oost sloot over het relief en snijdt de terp doormidden; monument deels gazon, deels weiland.
- c 1 0-20 zode, 20-110 bew sporen, 110 zandige klei.
2 0-10 zode, 10 zandige klei.
3 0-40 dek, 40-70 klei, 70-120 bew sporen, 115 rietachtig materiaal met roestige klei.
- d 1 1 rs, 18 ws inh RT; 21 ws kp.
- e Stiboka 7 west.

7Cn28

- a Hoogkerk D1, 40 (mrt 71)
- b 2a
Laag relief met ronde contour in door sloten omgeven rechthoekige kavel; er loopt wagenrede overheen en is als grasland in gebruik.

- c 1 0-40 dek, 40-170 bew sporen, 170-180 weinig materiaal,
180 zandige klei.
- 2 0-40 dek, 40-50 zandige klei, 50 bew sporen, 80 boring
beëindigd, sporen gaan door.
- d 1 5 ws kp; 2 REC.
- e Stiboka 7 west.

7Cn29

- a Hoogkerk D1, 679 (mrt 71)
- b 2c
Vierkant omgracht erf; iets hoger dan omgeving;
oost- en westgracht gedempt; no-zw boerderij.
- c 0-45 dek, 45-140 bew sporen, 140-160 zandige roestige
klei, 160 zandige klei met riet.
- d 1 1 ws kp.

7Cn30

- a Hoogkerk D1, 676 (mrt 71)
- b 2c
Laag relief; sloten 5 jaar geleden gedempt; nw-zo
huis afgebroken en herbouwd met kippenloods op naast
gelegen kavel 677.
- c 0-50 dek, 50-110 bew sporen, 110 zandige klei.
- d 1 2 ws kp; 4 REC.

7Cn31

- a Hoogkerk D1, 755 (mrt 71)
- b 2c
Rechthoekig omgracht relief; aflopend van west naar
oost; oostgracht gedempt; zw-no boerderij vervangen
door o-w boerderij.
- c 0-180 verwerkte grond met puin en bew sporen.
- d 1 3 ws kp; 3 REC.

7Cn32

a Hoogkerk D1, 7, 12 (mrt 71)

b 2a

Relief met eivormige contour; geen relatie met perce-
lering; over noordwest flank loopt kromme sloot;
recent noord-zuid sloot door terp gegraven; o-w ver-
lopende depressie in no flank is waarschijnlijk een
gedempte gracht; nw flank gedeeltelijk afgegraven.

c 1 0-80 puin, 80-180 puin met bew sporen, 180 grond-
water.

2 0-50 dek met puin, 50-75 bew sporen, 75-85 veg niveau,
85 zandige klei.

3 0-10 zode, 10-90 bew sporen, 90 riet en klei.

4 0-45 dek met puin, 45-155 bew sporen, ca 160 riet en
zandige klei.

5 0-40 dek, 40-50 bew sporen, 50 roestige en zandige
klei.

d 1 1 rs inh RT; 4 rs, 24 ws kp.

7Cn33

a Hoogkerk E3, 491 (mrt 71)

b 2a

Laag reliefje in no hoek van kavel; sloot langs noord-
en oostzijde.

c 0-40 dek, 40-85 bew sporen, 85-90 zandige klei.

d 1 2 rs, 3 ws kp.

7Cn34

a Hoogkerk D3, 848 (mrt 71)

b 2b

Laag relief met kromme westsloot; noord-, oost- en zuid-
sloot gedempt; w-o boerderij afgebroken, contour van
fundamenten nog zichtbaar; grasland.

- c 1 0-60 puin, 60-110 bew sporen, 110 venig en zandig materiaal.
- 2 0-30 dek, 30-60 bew sporen, 60-80 roestige klei, 80-90 bew sporen, 90 zandige roestige klei.
- d 1 2 rs, 8 ws kp; 3 REC; 1 oor Rom gladw kruikaardewerk.

7Cn35

- a Hoogkerk D3, 868 (mrt 71)
- b 2b
Rechthoekig door sloten omgeven relief; w-o boerderij verdwenen, contour fundamenteen nog zichtbaar; bultig grasland.
- c 0-40 dek, 40-170 bew sporen, 170 zandige klei met riet.

7Cn36

- a Hoogkerk D3, 230 (mrt 71)
- b 2a
Van het rechthoekige perceel is de noordsloot gedempt; in deze kavel een onregelmatig bultig zo-nw gericht relief met lichte depressie in het midden, relief bestaat uit 2 kopjes: boorprofielen duiden op pleistocene opduiking; boeren halen regelmatig zand van noordelijke kop voor ophogen van dammen en is gedeeltelijk afgegraven; sloot vertoont ook lichte zandbodem. Getuige het boorprofiel heeft op zuidelijke kop bewoning plaats gevonden.
- c 1 noordelijke kop: 0-40 dek, 50 zand, 70 wit zand.
2 zuidelijke kop: 0-40 dek, 40-85 bew sporen (op 70 scherf inh RT), 85-90 verontreinigde zandige laag, 90-110 bew sporen (op 90 scherf inh RT), 110 zand.
- d 1 3 ws inh RT.
- e Stiboka 7 west.

7Cn37

- a Hoogkerk E3, 348 (mrt 71)
- b 2b
Rechthoekig bultig relief; noord-, oost- en zuidsloot gedempt; westsloot intact; w-o boerderij afgebroken, nu grasland.
- c 0-45 dek, 45-150 bew sporen (op 70 kp scherf), 150 pleistoceen zand.
- d 1 1 ws kp.
- e Stiboka 7 west.

7Cn38

- a Hoogkerk E3, 219 (mrt 71)
- b 2a
Relief dat aan noord-, oost- en zuidzijde regelmatig oploopt, naar het westen toe langzaam afhelt; geen relatie met het in grasland liggende perceel; zo hoek afgegraven.
- c 1 0-15 zode, 15 pleistoceen zand (afgegraven).
2 0-40 dek, 40-80 bew sporen, 90 zand.
3 0-40 dek, 40-110 bew sporen, 110 zand.
- d 1 1 ws inh RT; 1 rs, 2 ws kp.
- e Stiboka 7 west.

7Cn39

- a Hoogkerk E3, 310 (mrt 71)
- b 2a
Rond gelijkmatig oplopend relief; gevat binnen rechthoekige kavel; zuidsloot gedempt.
- c 1 0-45 dek, 45-120 bew sporen, 120 pleistoceen zand.
2 0-45 dek, 45-75 bew sporen, 75 zand.
- d 1 1 ws inh RT; 1 rs, 10 ws kp.
- e Stiboka 7 west.

7Cn40

- a Hoogkerk E3, 309 (mrt 71)
- b 2c
Klein relief in nw hoek van omgracht perceel, waarop n-z boerderij; op het relief staat op de minuut een huis; huidige boerderij is recent en ligt slechts gedeeltelijk op de terp.
- c 1 0-40 dek met puin, 40-85 bew sporen, 85 zandige klei.
2 0-40 dek met puin, 40-60 bew sporen, 60-70 veg niveau, 85 zandige klei.

7Cn41

- a Hoogkerk D3, 361 (mrt 71)
- b 2c
Hoog ca vierkant omgracht relief; westgracht gedempt; o-w boerderij.
- c 0-40 dek, 40-125 bew sporen, 125-165 zwarte venige laag, 165-190 bruine rietveenlaag, 190-250 klei met rietresten, 250 zand.
- d 1 3 rs, 59 ws kp; 11 REC.

7Cn42

- a Hoogkerk B1, 1453 west (jan 72)
- b 2b
Op dit perceel stonden volgens de minuut twee boerderijen; boerderij in de nw hoek verdwenen, dit gedeelte nu achter-erf van de nog aanwezige boerderij; contour door mest-vaalt en andere opstallen niet na te gaan; noordsloot; iets hoger dan omgeving.
- c 1 0-50 bew sporen, 50-70 weinig materiaal, 70 zandige klei (iets afgegraven).
2 0-40 dek, 40-160 bew sporen, 160 zandige klei.
- d 1 1 rs, 6 ws kp.

7Cn43

- a Hoogkerk B1, 1453 oost (jan 72)
- b 2c
Van west naar oost. aflopend relief; van de o-w boerderij ligt alleen de schuur op de terp; sloot aan noord- en oostzijde;
- c 1 0-45 dek, 45-70 licht verontreinigd, ca 85 veensporen.
2 0-40 dek, 40-160 bew sporen, 160 zandige klei.
- d 1 6 ws kp.

7Cn44

- a Aduard E1, 155 noord (jan 72)
- b 7
Lang gerekt ovaal relief loopt op van west naar oost van 55 tot 69, omg tussen 8 en 36; geen relatie met percelering.

7Cn45

- a Aduard E1, 156 noord (jan 72)
- b 2a
Hoogte ronde relief 100, omg tussen 45 en 55; vage contour; geen relatie met percelering.
- c 0-30 dek, 30-100 bew sporen, 100 kwelder.
- d 1 Aantal ws kp.

7Cn46

- a Aduard E1, 158 noordwest (jan 72)
- b 3a
Laag rond relief ligt 30 cm boven directe omgeving; geen relatie met percelering.
- c 0-30 dek, 30-85 verontreinigde klei, 85 schone klei.
- d 1 Aantal ws kp.

7Cn47

- a Aduard E1, 432 (jan 72)
- b 2a
Twee ongeveer ovale reliefs gescheiden door depressie, waarschijnlijk ontstaan door afgraving; hoogte noordelijk deel 96; hoogte zuidelijk deel 40, depressie 10 tot 18, omg tussen 20 en 35;
- c 1 noord: 0-50 dek, 50-100 bew sporen, 100 kwelder.
2 depressie: 0-15 zode, 15-50 bew sporen, 50 verontreinigde kwelder.
3 zuid: 0-50 dek, 50-100 bew sporen, 100 kwelder.

7Cn48

- a Aduard E1, 440, 441 (jan 72)
- b 3c
Erf ligt op oeverwal Wolddiep tussen 84 en 58 hoog, omg tussen 20 en 55; omgracht aan zuid- en oostzijde; n-z boerderij met aangebouwde o-w schuur aan westzijde.
- c 0-40 dek, 40 zandige klei, 100 boring beëindigd.

7Cn49

- a Aduard E1, 145 zuid (jan 72)
- b 2a
Hoogte relief 92, contour begrensd door oost-, zuid- en westsloot.
- c 0-30 dek, 30 bew sporen, 120 boring beëindigd, sporen gaan door.
- d 1 Aantal ws kp.

7Cn50

- a Aduard E1, 145 noord (jan 72)
- b 2a

Hoogte relief 120; sloot aan west-, noord- en oostzijde.

c 0-30 dek, 30 bew sporen, 120 boring beëindigd, sporen gaan door.

d 1 Aantal ws kp.

7Cn51

a Aduard E1, 144, 346 (jan 72)

b 2b

Hoogte relief 134, contour begrensd door sloot aan oost- en zuidzijde; no-zw boerderij verdwenen.

c 0-20 dek met puin, 20 bew sporen, 120 boring beëindigd, sporen gaan door.

d 1 Aantal ws kp.

7Cn52

a Aduard E1, 140 noord (jan 72)

b 2a

Hoogte relief 112; sloot aan west-, noord- en oostzijde.

c 0-20 dek, 20 bew sporen, 120 boring beëindigd, sporen gaan door.

d 1 Aantal ws kp.

7Cn53

a Aduard E1, 134 t/m 136 (jan 72)

b 3c

Erf ligt op oeverwal Wolddiep; aan zuid-, west- en noordzijde omgrachting met boomsingel; zw-no boerderij als tweede woning in gebruik.

7Cn54

a Aduard E1, 564 (jan 72)

b 3b

Oude stee ligt verlaten op oeverwal Wolddiep; afgebrande boerderij verder oostwaarts herbouwd.

- c Geen bew sporen, alleen houtskool: brand!

7Cn55

- a Aduard E1, 371 (jan 72)

- b 3c

Erf ligt op dijkrestant van Weersterweg en 60 cm hoger dan omgeving; z-n boerderij.

7Cn56

- a Aduard E1, 151, 350 (jan 72)

- b 3c

Erf ligt op dijkrestant en iets hoger dan omgeving; w-o boerderij uit 1618 onlangs gerestaureerd; nu in gebruik als tweede woning.

7Cn57

- a Aduard C1, 301, 330 (mrt 71)

- b 3c

Hoogte erf tussen 40 en 56, omg tussen 0 en 30; omgracht langs west- en noordzijde; w-o boerderij.

- c Geen bew sporen.

7Cn58

- a Aduard C1, 231 t/m 235 (mrt 71)

- b 2c

Hoogte relief 115; omgracht aan zuid- en zuidwestzijde; z-n boerderij.

- c 1 0-40 dek met puin, 40-60 schelpen, slakken, 60-180 bew sporen (tot 90 met puin), 180 rietachtig veen.

2 0-40 dek, 40-180 bew sporen (op 85 huttenleem en 135 houtskool), 180 rietachtig veen.

d 1 Aantal ws kp.

7Cn59

a Aduard C1, 240, 242, 350 (mrt 71)

b 3c

Erf met aan westzijde grote tuin, die aan noord-, west- en zuidzijde omgracht is; z-n boerderij; hoogte tussen 25 en 41, omg tussen 6 en -40.

7Cn60

a Hoogkerk E3, 364 (mrt 71)

b 2b

Omgracht langwerpig ovaal relief; gracht maakt deel uit van oude meander Peizerdiep; o-w boerderij vervangen door w-o boerderij; onlangs deze boerderij door storm ingestort; grachten gedempt; oude boomsingel langs grachten nog aanwezig.

c 0-45 dek met puin, 45-170 bew sporen, 170 zandige klei.

7Cn61

a Hoogkerk E2, 84, 88, 357 (mrt 71)

b 2c

Aan buitentocht meander Peizerdiep ligt rond relief, omgeven door boomsingel en ringsloot; w-o boerderij; boerderij omgracht d.w.z. ringsloot aan noordoost- en zuidwestzijde verbreed en l-vormige gracht gegraven over noordflank van terp; nw flank monument daardoor eiland geworden; akkerperceel.

c 1 0-30 dek met puin, 30 puin, 100 boring beëindigd, te veel puin.

2 0-30 dek met puin, 30-80 puin, 80-140 bew sporen, 140-150 zandige verontreinigde laag, 150-180 zeer vuile bew sporen, 180 zandige klei.

- 3 0-20 dek, 20 bew sporen, 120 boring beëindigd, sporen gaan door.
- d 1 1 rs, 3 ws inh RT; 5 ws kp.
- e Stiboka 7 west.

7Cn62

- a Hoogkerk E2, 78 (mrt 71)
- b 2a
Laag gelijkmatig oplopend relief met glad oppervlak;
ligt in vierkant perceel; west- en noordsloot gedempt.
- c 0-40 dek, 40 bew sporen, 120 boring beëindigd, sporen gaan door.
- d 1 Aantal ws kp.

7Cn63

- a Hoogkerk E2, 110, 111 (mrt 71)
- b 3c
Erf ligt op maaiveldniveau; aan drie zijden omgracht;
zw-no boerderij, thans garage.
- c Geen bew sporen in profiel.

7Cn64

- a Hoogkerk E3, 157 (mrt 71)
- b 2c
Relief iets hoger dan omgeving; gemarkeerd door sloot
aan zuid- en oostzijde; noordsloot gedempt; arbeiders-
huis, thans studentenwoning.
- c 0-40 dek met puin, 40 bew sporen, 120 boring beëindigd,
sporen gaan door.
- d 1 2 ws kp; 1 REC; 1 botfragment.

7Cn65

a Hoogkerk E3, 155 zuidwest (mrt 71)

b 3a

Laag reliefje; sloten aan west- en zuidzijde; langs noord- en oostzijde afwateringsgreppels; grasland, glad oppervlak.

c 1 0-40 dek, 40-70 bew sporen, 70 roestige klei.

2 0-35 dek, 35-45 bew sporen, 45 roestige klei.

3 0-30 dek, 30-40 licht verontreinigd, 40 zandige klei.

4 als 3.

5 0-40 dek, 30-40 bew sporen (op 45 kp scherf), 50-65 klei, 65 veg niveau, 70 zandige klei.

6 0-40 dek, 40-50 licht verontreinigde klei, 50-65 klei, 65 veg niveau, 70 zandige klei.

d 1 3 ws kp.

7Cn66

a Hoogkerk E3, 177 west (mrt 71)

b 2a

Laag onregelmatig relief met glad oppervlak; bermsloot langs zuid- en westzijde, langs noord- en oostkant afwateringsgreppels.

c 0-40 dek, 40-140 bew sporen (op 60 kp scherf), 140 zandige klei.

d 1 2 ws kp.

7Cn67

a Hoogkerk E3, 179 noord (mrt 71)

b 2a

Boer heeft 20 jaar geleden terpje laten egaliseren door Ned Heidemij; oneffen bultig terrein, begrensd door sloten aan noordwest- en noordoostkant.

- c 1 0-10 zode, 10-50 bew sporen, 50-70 licht verontreinigde klei, 70-90 roestige klei, 90 zandige klei.
- 2 0-10 zode, 10-20 licht verontreinigd, 20 roestige zandige klei.
- d 1 6 rs, 8 ws kp (volgens boer bij afgraving vondsten te voorschijn gekomen, deze niet bewaard.)

7Cn68

- a Hoogkerk E3, 192 west (mrt 71)
- b 2a
Cirkelvormig gelijkmatig oplopend relief aan binnenbocht oude meander van voormalig stroompje, thans tochtsloot; oost- en zuidsloot gedempt.
- c 1 op relief: 0-40 dek, 40-110 bew sporen (op 70 kp scherf), 110 rietachtige roestige klei.
- 2 buiten gedempte sloot: 0-40 dek, 40-60 klei, 60-70 veg niveau, 70 klei.
- d 1 3 rs, 20 ws kp.

7Cn69

- a Hoogkerk E3, 200 zuid (mrt 71)
- b 2a
Ovaal nw-zo gericht relief aan buitenbocht oude meander, begrensd door tochtsloot (meander) aan westzijde, aan zuidzijde door gracht; de oostzijde gemarkeerd door afwateringsgreppel, aan noordzijde ligt kleine depressie; zuid- en zuidoostflank gedeeltelijk afgegraven (steilkant).
- c 0-40 dek, 40-120 bew sporen, 120 zandige klei.
- d 1 7 rs, 50 ws kp; 1 botfragment.

7Cn70

- a Hoogkerk E3, 200 midden (mrt 71)
- b 2a
Gelijkmatig oplopend ovaal relief, slechts gescheiden door depressie van ten zuiden gelegen 7Cn69; aan westzijde tochtsloot; afwateringsgreppel oostkant; noordsloot gedempt;
- c 1 op relief: 0-30 dek, 30-180 bew sporen (op 35 kp scherf), 180 zandige klei.
2 buiten greppel: 0-40 dek, 40-60 licht verontreinigde klei, 60 zandige klei.
- d 1 8 rs, 47 ws kp.

7Cn71

- a Hoogkerk E3, 204 (mrt 71)
- b 2a
Lang west-oost gericht ovaal relief in rechthoekige, door sloten omgeven kavel; hoogste deel aan westkant;
- c 1 0-45 dek, 45 bew sporen, 120 boring beëindigd, sporen gaan door.
2 0-40 dek, 40 bew sporen (op 45 kp scherf), 100 boring beëindigd.
3 Perceel 208 (buiten relief): 0-40 dek, 40-60 klei, 60-70 veg niveau, 70 klei.
- d 1 1 rs, 13 ws kp; 1 REC.

7Cn72

- a Hoogkerk E3, 321 t/m 323 (mrt 71)
- b 2c
Klein relief op vierkant perceel; west- en oostsloot gedempt; w-o boerderij, thans zomerhuis; op perceel 322/23 stond vroeger school van Leegkerk.
- c 1 0-10 zode, 10 bew sporen, 90 boring beëindigd, sporen gaan door.

- 2 Perceel 323: 0-50 puin, 50-75 houtresten en puin, 75 boring beëindigd.
- d 1 3 rs, 13 ws kp; 6 REC.
- e Stiboka 7 west.

7Cn73 : Leegkerk.

- a Hoogkerk E3, 203/337 (mrt 71)
- b 2c
- Vierkant relief door sloten en boomsingel gemarkeerd; oostsloot gedempt; kerk staat midden op relief en gerestaureerd in 1971; bodemonderzoek ROB: onder kerk zit terpprofiel, daarin kogelpotscherven Late Middeleeuwen. Conclusie: kerk werd gebouwd op huisterp, die eerst voor bewoning heeft gediend.
- c zie b.
- d 2 ROB Aantal scherven kp.
- e Stiboka 7 west, ROB onderzoek 1971 Halbertsma.

7Cn74

- a Hoogkerk E3, 389 (mrt 71)
- b 2c
- Ca vierkant relief; omgracht en omsingeld aan oost-, noord- en westzijde; langs singel bomenrij; w-o boerderij/pastorieplaats vervangen door z-n boerderij; grachten gedempt; singel geëgaliseerd aan west- en noordzijde; oostsingel nu wagenrede; aan westzijde van wagenrede sloot gegraven; aan noord- en westzijde de oude buitensingelsloten nu erfscheiding.
- c 1 0-30 dek met puin, 30-100 puin, 100-140 bew sporen, 140 zandige klei met riet, 200 boring beëindigd.
- 2 0-40 dek, 40-120 bew sporen, 120 zandige klei.
- d 2 ROB Aantal scherven kp.
- e Stiboka 7 west, ROB onderzoek 1971 Halbertsma.

7Cn75

- a Hoogkerk E3, 156 west (mrt 71)
- b 2a
Rechthoekig reliëf met bultig oppervlak; west- en noordsloot gedempt; geen relatie met percelering meer; fundamente van boerderij nog zichtbaar.
- c 1 0-40 dek, na 20 puin, 40-110 bew sporen, 110 zandige klei met riet.
2 0-20 zode, 20 bew sporen, 60 boring beëindigd.

7Cn76 : Gravenburg.

- a Hoogkerk E2, 117, 118, 418 (mrt 71)
- b 2c
Relief binnen omgracht en omsingeld vierkant terrein; zw-no boerderij;
- c 1 0-40 dek met puin, 40-75 verontreinigd met puin, 75-175 bew sporen, 175 zandige klei.
2 0-40 dek, 40-70 verontreinigde klei, 70-130 bew sporen, 130 zandige klei.
- d 1 3 ws kp; 3 REC.

7Cn77

- a Hoogkerk E3, 449 zuid (mrt 71)
- b 2a
Ovaal tot eivormig onregelmatig oplopend reliëf met punt in het oosten; hoogste deel aan brede westzijde; oneffen oppervlak; geheel door sloten omgeven (minuut 140); noordsloot geheel, van zuidsloot de oostelijke helft gedempt; door demping percelering veranderd.
- c 1 0-40 dek, 40 bew sporen, 70 boring beëindigd, sporen gaan door.
2 Zuidkant buiten reliëf: 0-35 dek, 35-60 verontreinigde klei, 60 schone klei.

d 1 3 ws kp.

e Halbertsma 1963, Stiboka 7 west.

7Cn78

a Hoogkerk E3, 449 noord (mrt 71)

b 2a

Cirkelvormig, gelijkmatig oplopend, gaaf en egaal relief op vierkant geheel door sloten omgeven perceel (minuut 137); zuidsloot gedempt.

c 1 0-35 dek, 35 bew sporen, 70 boring beëindigd, sporen gaan door.

2 0-40 dek, 40 licht verontreinigde klei, 70 schone klei.

3 0-40 dek, 40 bew sporen met puin, 100 boring beëindigd, sporen gaan door.

4 0-35 dek, 35 licht verontreinigde klei, 70 klei.

d 1 5 rs, 33 ws kp; 2 REC.

e Halbertsma 1963, Stiboka 7 west.

7Cn79

a Hoogkerk E3, 454 zuid (mrt 71)

b 2c

Rechthoekig relief; door sloten omgeven; z-n boerderij; noordsloot gedempt; erf vergroot en nu geheel omgracht; vroegere wagenrede aan zuidzijde boerderij, vervangen door oprijlaan langs noordgracht.

c 0-30 dek, 30-140 bew sporen (op 90 kp scherf), 140 zandige klei met riet.

d 1 5 rs, 63 ws kp; 1 ws Pingsdorf; 13 REC.

e Stiboka 7 west.

7Cn80

a Hoogkerk E3, 162 (mrt 71)

b 2c

Gelijkmatig oplopend relief; sloot en boomsingel langs zuid-, west- en noordzijde; o-w boerderij, schuur afgebroken.

- c 0-35 dek, 35-110 bew sporen, 110 zandige klei.
- d 1 7 rs, 90 ws kp; 1 REC; 1 kraal.

7Cn81

a Hoogkerk E3, 457 (mrt 71)

b 2a

Tamelijk hoog relief met cirkelvormige contour; oneffen bultig oppervlak (Duitsers gebruikten de terp in de oorlog als paardenkerkhof); oostflank gedeeltelijk afgesneden bij rechtekking van weg, nu bermsloot; sloot aan noord- en westzijde; zuidsloot gedempt.

- c 1 0-35 dek, 35-180 bew sporen (veel fosfaat en botten), 180 roestige zandige klei met riet.
- 2 0-40 dek, 40-80 bew sporen, zandige klei.
- 3 Buiten relief: 0-40 dek, 40 licht verontreinigde klei met roest.
- d 1 4 rs, 5 ws kp; 3 REC; 1 botfragment.

7Cn82

a Hoogkerk A2, 549 (jan 72)

b 3b

Laag, door sloten en grachten omgeven relief; w-o boerderij in 1878 afgebroken, sloten en grachten gedempt; bultig oppervlak, geen relatie met parcelering meer.

- c Geen bew sporen in profiel.

7Cn83

- a Aduard E1, 73, 429 (jan 72)
- b 3a
Terrein ligt op oeverwal Wolddiep; hoogte 119,
omg ca 50; sloot aan noord- en westzijde; oost- en
zuidslot gedempt.
- c Geen bew sporen in profiel.

7Cn84 : Groene Weide.

- a Aduard E1, 423, 424 (jan 72)
- b 3c
Hoogte erf tussen 50 en 71, omg tussen 40 en 50;
omgracht langs zuid- en westzijde; w-o boerderij.
- c Geen bew sporen in profiel.

7Cn85 : Schuringaheerd.

- a Aduard E1, 558 t/m 560 (jan 72)
- b 3c
Hoogte erf 92, omg tussen 60 en 70; gracht aan noord-
en oostzijde; o-w boerderij afgebroken, op deze plek
nu loopstal; in hof aan oostkant bungalow als woonhuis.
- c Geen bew sporen in profiel.

7Cn86

- a Aduard E1, 408 (jan 72)
- b 3b
Hoogte relief tussen 50 en 81, omg tussen 50 en 70;
rechthoekig door sloten omgeven perceel; noordsloot
gedempt; boerderij en arbeidershuis afgebroken.
- c Geen bew sporen in profiel.
- d 1 2 rs kp; 1 REC.

7Cn87

- a Aduard C1, 320 (mrt 71)
- b 3c
Gedeeltelijk op oude dijk liggend erf; hoogte van oost naar west tussen 150 en 83, omg tussen 40 en 50; zuid- en oostgracht; o-w boerderij vervangen door w-o boerderij.
- c Door recente verbouw profiel tot 70 cm geroerd met puin en bew sporen, daarna roestige zandige grond.

7Cn88

- a Aduard C1, 106, 251 (mrt 71)
- b 3b
Erf ligt op rug (oude dijk?) tussen 70 en 120, omg tussen 60 en 70; w-o boerderij verlaten en zal worden afgebroken.
- c Geen bew sporen in profiel.

7Cn89

- a Aduard C1, 138 (mrt 71)
- b 3c
Erf ligt aan einde van langgerekte rug tussen 50 en 70 hoog, omg ca 45; erf omrasterd; z-n boerderij.
- c Geen bew sporen in profiel.

7Cn90

- a Aduard C1, 339 (mrt 71)
- b 3c
Hoogte erf ca 110, omg tussen 60 en 70; gracht aan zuid-, oost- en noordoostzijde; o-w boerderij.
- c Geen bew sporen in profiel.

7Cn91

- a Aduard C1, 379 (mrt 71)
- b 3c
Hoogte 114, omg tussen 65 en 72; omgracht aan noord-, oost-en oostelijk deel zuidzijde; o-w boerderij; toegangsrede verplaatst naar het oosten, oude rede nog als ruggetje in terrein herkenbaar.
- c Geen bew sporen in profiel.

7Cn92

- a Aduard C1, 343 (mrt 71)
- b 3c
Hoogte erf 98, omg tussen 60 en 70; geheel omgracht; w-o boerderij.
- c Geen bew sporen in profiel.

7Cn93

- a Hoogkerk E2, 446, 447 (mrt 71)
- b 2a
Ca noord-zuid gericht gelijkmatig oplopend ovaal relief; hoger dan omgeving; geen relatie met percelering; west-oost lopende sloot deelt terp in tweeën; zuidflank verstoord door slootdemping; blijkens boorprofiel 1 is de noordflank overslibd; recent werd woonhuis met schuur op deze oudtijds verlaten huisterp gebouwd.
- c 1 0-40 dek, 40-110 klei, 110 bew sporen, 200 boring beëindigd, sporen gaan door.
2 0-30 dek, 30 bew sporen (op 40 kp scherf), 110 boring beëindigd, sporen gaan door.
3 Buiten relief: 0-30 dek, 30-50 licht verontreinigde klei.
- d 1 2 rs, 2 ws kp; 3 REC.
- e Stiboka 7 west.

7Cn94

- a Hoogkerk A1, 726 noordwest (mrt 71)
- b 2a
Gelijkmatig oplopend nw-zo gericht rond tot ovaal relief; geen relatie met percelering; sloot langs noord- en westzijde; oneffen bultig oppervlak.
- c 1 0-35 dek, 35-180 bew sporen (tussen 70 en 80 zandig materiaal, op 100 houtskool), 180 zandige klei.
- d 1 2 ws kp.
- e Stiboka 7 west.

7Cn95

- a Hoogkerk A1, 725 west (mrt 71)
- b 2a
Gelijkmatig oplopend relief lag in rechthoekig perceel; oostsloot gedempt; westflank afgesneden door recht-trekking weg; daardoor hoogste punt nu aan westzijde langs weg; gaaf en glad oppervlak.

7Cn96

- a Hoogkerk A1, 723 zuidwest (mrt 71)
- b 2a
Oorspronkelijk oost-west gericht ovaal relief; door recht-trekking weg westflank verdwenen, nu bijna ronde vorm; sloot aan zuid- en westzijde, noord- en oostzijde gemarkeerd door afwateringsgreppels.
- c 1 0-40 dek, 40 bew sporen, 120 boring beëindigd, sporen gaan door.
2 0-20 zode, 20-45 zandige klei, 45-110 bew sporen, 110 zandige klei.
3 0-45 dek, 45 bew sporen, 170 boring beëindigd, sporen gaan door.
- d 1 4 ws kp; 1 ws Rom gladw.
- e Stiboka 7 west.

7Cn97

- a Hoogkerk E2, 444 zuidoost (mrt 71)
- b 2a
Gelijkmatig oplopend rond relief met gaaf oppervlak;
sloot aan oost- en zuidzijde, afwateringsgreppels aan
noord- en westkant.
- c 0-40 dek, 40-110 verontreinigde klei, 110 bew sporen,
130 boring beëindigd, sporen gaan door.
- d 1 1 ws kp; 1 botfragment.

7Cn98

- a Hoogkerk A1, 723 noordwest (mrt 71)
- b 2a
Vanuit zuidoosten gelijkmatig oplopend laag relief, dat
aan noordwestzijde abrupt eindigt tegen de west- en
noordsloot; afwateringsgreppels langs oostkant.
- c 0-40 dek, 40 bew sporen, 110 boring beëindigd, sporen
gaan door.
- d 1 3 ws kp.

7Cn99

- a Hoogkerk A1, 710 (mrt 71)
- b 2c
Relief in trapeziumvormige kavel, die aan west-, noord-
en oostzijde door sloot, aan zuidzijde door gracht wordt
gemarkeerd; w-o boerderij.
- c 1 0-45 dek, 45-135 bew sporen (op 70 houtskool), 135
zandige klei.
2 0-50 dek, 50 bew sporen, 80 boring beëindigd, sporen
gaan door.

7Cn100

- a Hoogkerk E1, 432 (mrt 72)
- b 3c
Vierkant omgracht erf; vergroot door oostwaartse verlegging oostgracht; zw-no boerderij eveneens vergroot.
- c Geen bew sporen in profiel.

7Cn101

- a Aduard A2, 120 zuidoost (jan 72)
- b 3a
Hoogte relief 92, omg tussen 24 en 45; ronde contour; geen relatie met parcelering; sloot aan zuid- en oostzijde, noord- en westzijde greppels (gedempte sloten).
- c 0-40 dek, 40-70 verontreinigde klei, 70 klei.
- d 1 Aantal ws kp.

7Cn102 : Kleiwerd (kaart 51).

- a Hoogkerk A1, 57 west, 58 west, 59, 60 west, 61 (mrt 71)
- b 1b
Hoogte relief 195, omg tussen 0 en 55; ca ronde contour; diameter 125 m; vrij steile helling aan westkant (hoogste punt); oostflank regelmatig glooiend verloop; omgrachte zw-no boerderij in no flank; zw flank gedeeltelijk afgegraven.
- c 1 0-40 dek, 40-100 klei, 100 bew sporen; 200 boring beëindigd, sporen gaan door.
2, 3, 4, 10 en 11 buiten relief; profielen bevatten geen bew sporen; alleen soms licht verontreinigd tot 60 cm.
7 0-40 dek, 40-120 bew sporen, 120 klei.
8 0-10 zode, 10-40 bew sporen, 40 klei (afgegraven).
9 0-40 dek, 40-130 bew sporen, 130 klei.
- d 1 3 ws inh RT; 7 rs, 40 ws kp; 7 REC; 1 ws Rom gladw.
- e Halbertsma 1963, Stiboka 7 west.

7Cn103 (kaart 51).

- a Hoogkerk A1, 616 (mrt 71)
- b 2c
Hoogte relief 66, omg 0; boomsingel langs omgracht erf;
zo-nw boerderij uit 18de eeuw vervangen door zw-no
boerderij.
- c Niet geboord.
- d 1 1 ws inh RT; 5 rs, 32 ws kp; 1 REC; 1 kraal; 5 bot-
fragmenten.

7Cn104

- a Hoogkerk A1, 706, 710 (mrt 71)
- b 2a
Nw-zo gericht ovaal relief in rechthoekige kavel; oost-
sloot gedempt; hoogte tussen 105 en 68, omg tussen 0 en 12;
zuidflank verstoord door aanleg Friese straatweg; bultig
oppervlak.
- c 1 0-35 dek, 35 bew sporen, (op 50 kp scherf en houtskool),
110 boring gestaakt, vanwege grondwater.
2 0-35 dek, 35 bew sporen, 110 boring beëindigd, sporen
gaan door.
- d 1 2 ws kp.
- e Halbertsma 1963; Stiboka 7 west.

7Cn105

- a Hoogkerk A1, 334 (mrt 71)
- b 2a
Ovaal tot eivormig relief; vanuit zuiden geleidelijk
oplopend; noordhelling vrij steil; hoogte 150; gevat
in rechthoekige kavel met bochtige westsloot; gaaf en
glad oppervlak, alleen in het midden iets afgegraven,
west-oost depressie.
- c 1 0-40 dek, 40 bew sporen, 100 boring beëindigd, sporen
gaan door.

- 2 0-10 zode, 10 bew sporen, 100 boring beëindigd, sporen gaan door.
- 3 0-30 dek, 30 bew sporen, 100 boring beëindigd, sporen gaan door.
- d 1 4 rs, 52 ws kp; 5 REC; 1 glasfragment.
- e Stiboka 7 west.

7Cn106 : Coendersheerd.

- a Hoogkerk A1, 525, 526 (mrt 71)
- b 2c
Gelijkmatig oplopend omgracht relief; bomenrij langs gracht; westgracht gedempt; zo-nw boerderij, nu garage.
- c 1 0-30 dek, 30-40 bew sporen, 40-70 puin en houtskool, 70 bew sporen, 100 boring beëindigd.
2 0-30 dek, 30 bew sporen, 70 grondwater.
- d 1 3 ws kp.

7Cn107

- a Hoogkerk A1, 725 midden (mrt 71)
- b 2a
Ca ovaal laag reliefje; bultig oppervlak; geen relatie met parcelering.
- c 0-25 dek, 25 bew sporen, 110 boring beëindigd.
- d 1 5 ws kp; 1 REC.

7Cn108

- a Hoogkerk A1, 725 oost (mrt 71)
- b 2b
Vierkant door sloten omgeven relief; west- en zuid-sloot gedempt; bultig oppervlak; o-w boerderij afgebroken.
- c 0-25 dek, 25 bew sporen met puin, 110 boring beëindigd.
- d 1 1 ws kp; 2 REC.
- e Stiboka 7 west.

7Cn109 : De Balk.

- a Hoogkerk A2, 527 (jan 72)
- b 3c
Oorspronkelijk driehoekig omgracht erf veranderd in rechthoekig perceel; oostgracht gedempt; z-n boerderij.
- c Geen bew sporen in profiel.

7Cn110 : Welgelegen.

- a Hoogkerk A2, 679 zuidoost (jan 72)
- b 2c
Waarschijnlijk oost-west gericht ovaal relief; omgracht; kromme westgracht gedempt; erf vergroot; westflank terp afgegraven; o-w boerderij.
- c 0-40 dek, 40-180 bew sporen (tussen 100-110 zandig materiaal), 180 zandige klei.
- d 2 In bezit van boer: aantal rs, aantal ws inh RT; bij afgraving opgeraapt.

7Cn111 : Osseweide.

- a Aduard F1, 483 (jan 72)
- b 3c
Erf omgracht aan oost-, zuid- en westzijde; z-n boerderij.
- c Geen bew sporen in profiel.

7Cn112

- a Aduard F1, 415 (jan 72)
- b 3c
Erf op maaiveldniveau; gracht aan west- en noordzijde; w-o boerderij.

7Cn113

- a Aduard F1, 421, 422 (jan 72)
- b 3c
Erf op maaiveldniveau; gracht aan noord-, oost- en zuidzijde; o-w boerderij.

7Cn114 : Zuiderham.

- a Aduard F1, 365 (jan 72)
- b 2c
Hoogte relief 100, omg tussen 50 en 80, aan zuidzijde tussen 15 en -50 (stroomdal Wolddiep); relief ligt op oeverwal; omgracht en omsingeld; langs singel bomenrij; west- en westzijde noordgracht gedempt; o-w boerderij.
- c 1 oeverwal : 0-40 dek, 40-120 klei.
2 0-50 dek, 50 bew sporen, 120 boring beëindigd, sporen gaan door.
- d 1 In de boor niet nader te determineren scherfgruis.

7Cn115

- a Aduard E1, 20 noordwest (jan 72)
- b 3a
Laag relief met vage contouren, restant oeverwal Wolddiep;
- c Geen bew sporen in profiel, alleen baksteen.
- d 1 Aantal ws kp.

7Cn116

- a Aduard E1, 596 (jan 72)
- b 2c
Hoogte relief 108, omg tussen 40 en 60; gracht aan noord-, west- en zuidzijde; oostzijde een giersloot; w-o boerderij.

- c 1 0-40 dek, 40-95 bew sporen, 95-180 klei, 180 kwelder.
- d.1 1 ws inh RT; 1 rs, 6 ws kp; 5 REC.

7Cn117 : Langeweer (kaart 52).

a Aduard C1, 310, 311 west, 312, 316, 71 noord (mrt 71).

b 1b

Langwerpig ovaal ca n-z gericht relief; hoogte 218, terpvoet 75; oost-west diameter 100 m, noord-zuid doorsnede 150 m; aan noord- en westzijde begrensd door sloot; oostzijde gracht; zuidzijde greppel (gedempte sloot); noordelijke helft oostgracht gedempt; nw-zo boerderij in zo flank met gracht langs oostzijde; zw-no boerderij in nw flank met gracht aan west-, noord- en oostzijde is afgebroken, oostgracht gedempt; terp vanuit zuiden over het midden naar noordwesten gedeeltelijk afgegraven.

Over terprelief in middeleeuwen rechthoekig klooster-voorwerk aangelegd; percelen 310 t/m 317 en 71 noord door brede sloten en grachten omgeven; zuidgracht gedempt; in zo hoek nog twee omgrachte vierkante percelen, waarin veel puin, nu appelhof en grasveld.

e Halbertsma 1963.

7Cn118

a Aduard B4, 996, 997, 1090 (jan 72)

b 3c

Erf op maaiveldniveau; gracht langs zuid- en oostzijde; o-w boerderij.

7Cn119 : Nijland.

a Aduard B4, 982, 1058, 1059 (jan 72)

b 3b

Erf hoger dan omgeving, oud dijkje; gracht aan westzijde, sloot langs noord- en oostzijde;

n-z boerderij verlaten en deels ingestort.

c Geen bew sporen in profiel.

7Cn120

a Aduard B4, 975 t/m 977 (jan 72)

b 3c

Erf iets hoger dan omgeving, oud dijkje; sloot aan oost-, zuid- en westzijde; z-n boerderij.

7Cn121

a Hoogkerk E1, 24, 25, 330 (mrt 72)

b 3c

Omgracht erf op dijklichaam; hoogte tussen 115 en 60, omg tussen 0 en 20; z-n boerderij.

c 1 0-35 dek, 35 klei.

2 0-25 dek, 25 puin en verontreinigde klei, 75 boring beëindigd.

d 1 4 REC.

7Cn122 : Laanhoeve.

a Aduard A2, 340 t/m 342 (jan 72)

b 3c

Hoogte erf 92, omg tussen 25 en 50; gracht aan oost- en zuidzijde; o-w boerderij vervangen door w-o boerderij; zuidgracht gedempt.

7Cn123

a Aduard A2, 124 (jan 72)

b 3a

Rond tot ovaal relief met flauwe contouren; geen relatie met parcelering; hoogte 98, omg tussen 20 en 45.

c 0-40 dek met puin, 40-70 puin en bew sporen, 70 klei.

d 1 Aantal ws kp.

7Cn124

- a Aduard A1, 368 (mrt 71)
- b 3b
Rechthoekig hoger gelegen terrein; omgracht aan west-, noord- en oostzijde; nw-zo boerderij afgebroken, terrein geëgaliseerd; grachten gedempt; boerderij verplaatst naar het ten zuiden ervan gelegen perceel, zw-no boerderij; steenhuis was stamhuis der Gaaikinga's, bewoond van 14de tot 17de eeuw.
- c 0-40 dek, 40-90 doorwortelde klei.
- d 1 1 ws kp; kloostermoppen.
- e Formsma 1973.

7Cn125

- a Aduard A1, 445 (mrt 71)
- b 2c
Hoogte relief 114, omg tussen 12 en 20; west- en zuidgracht; zw-no boerderij.
- c 0-40 verontreinigd dek, 40-160 verontreinigde klei en bew sporen.
- d 1 3 ws kp.

7Cn126

- a Aduard A2, 115 (jan 72)
- b 3a
Hoogte relief 110, omg 50; ovale onregelmatige vorm; vage contouren; geen relatie met percelering.
- c 0-40 dek, 40-75 verontreinigde klei.

7Cn127 : De Vennen.

- a Aduard A2, 312 t/m 315 (jan 72)
- b 3c

Hoogte erf 124, omg tussen 40 en 70; gracht langs noord-, oost- en zuidzijde; zo-nw boerderij.

- c 0-40 dek, 40-70 doorwortelde klei, 80 boring beëindigd.

7Cn128

a Aduard G1, 544, 545 (mrt 71)

b 3c

Hoogte erf tussen 170 en 220, omg 115; ligt op oeverwal; gracht aan noord-, oost- en zuidzijde; langs grachten bomerij; o-w boerderij vervangen door klein boerderijtje, dat westelijker op erf ligt, daarbij westelijk deel erf geëgaliseerd; zuidgracht aan westzijde gedempt.

c 0-40 dek met puin, 40-120 zandige klei.

d 1 1 rs, 24 ws kp; 2 REC.

7Cn129

a Aduard F2, 116, 335, 336 (mrt 71)

b 2c

Hoogte relief van west naar oost tussen 236 en 121, omg tussen 76 en 113; omgracht; zuidelijk deel oostgracht gedempt; zw-no boerderij.

c 0-40 dek met puin, 40-140 roestige klei met puin en bew sporen (op 120 kp scherf), 140-180 zandige roestige klei.

d 1 3 ws kp.

e Stiboka 7 west.

7Cn130

- a Aduard F2, 351 (mrt 71)
- b 2b
Hoogte relief 111, omg 75; gebogen zuidoost- en zuidgracht; verder rondom sloten; zo-nw boerderij afgebroken; erf verwaarloosd.
- c 0-40 dek met puin, 40-165 bew sporen, 165-175 klei met bew sporen, 175-210 doorwortelde klei.
- d 1 1 ws kp; 1 REC.

7Cn131

- a Aduard F2, 279, 280 (mrt 71)
- b 2b
Hoogte relief 152, omg tussen 56 en 94; gracht aan noordoost-, noord- en westzijde; sloot aan zuid- en zuidoostzijde; nw-zo boerderij onbewoond en gedeeltelijk ingestort.
- c 1 0-40 dek, 40-100 roestige klei.
2 0-40 dek met puin, 40-95 lichte bew sporen, 95 kwelder.
- d 1 2 ws kp.
- e Stiboka 7 west.

7Cn132

- a Aduard F2, 427 (mrt 71)
- b 2b
Hoogte vierkante omgrachte relief 95, omg tussen 20 en 50; o-w boerderij verplaatst naar dorp; west- en zuidgracht gedempt.
- c Boren niet toegestaan.

7Cn133

- a Aduard F2, 201, 412 (mrt 71)
- b 2b

Door sloten omgeven relief; hoogte 75, omg 50;
w-o boerderij afgebroken; zuidsloot en zuidelijk deel
oostsloot gedempt.

c Bew sporen en puin in boor.

d 1 Aantal ws kp.

7Cn134 : Aduarder Voorwerk.

a Aduard H3, 754 west, 755 west, 684, 687, 688 (mrt 71).

b 3c

Terrein heeft rechthoekig kavelpatroon met uitstulping
aan zuidoostzijde; geheel door sloten omgeven; sloot
vroeger waarschijnlijk gracht geweest, er ligt depressie
aan binnenzijde naast oost- en noerdsloot; aan zuid-
zijde voorheen misschien singel; door aanleg kanaal en
weg is zuidstrook terrein vergraven; zuidsloot naar
noorden verlegd; van west naar oost; o-w boerderij,
z-n boerderij, w-o boerderij, n-z boerderij; verder
grasland; oppervlak erg bultig en onregelmatig.

c 1 0-40 dek, 40-120 klei met puin;

2 0-40 dek met puin, 40-100 klei met puin.

7Cn135

a Aduard A1, 440 (mrt 71)

b 2c

Relief van noord naar zuid regelmatig oplopend van
50 tot 113, omg tussen 40 en 60; gracht aan west-, zuid-
en oostzijde; noordwestgracht gedempt, nu toegangsrede;
zo-nw boerderij.

c 0-40 dek met puin, 40-85 bew sporen, 85-140 klei, 140-180
bew sporen.

d 1 1 rs, 6 ws kp; 4 REC.

7Cn136

- a Aduard A1, 512 noordwest (mrt 71)
- b 2c
Hoogte relief 116, omg tussen 25 en 45; omgracht;
noordgracht gedempt; o-w boerderij.
- c 0-40 dek met puin, 40-75 bew sporen, 75-120 klei, 120-
150 bew sporen, 150-170 klei.
- d 1 Aantal ws kp; aantal REC.

7Cn137 : Het Hool.

- a Aduard A1, 39 (mrt 71)
- b 2a
Gelijkmatig gewelfd, flauw ovaal relief; hoogte 143,
omg 75; zw flank overslibd; geen relatie met perce-
lering.
- c 1 + 2 0-40 dek, 40 bew sporen, 120 einde boring.
3 0-40 dek, 40-75 verontreinigde klei, 75 bew sporen,
120 einde boring.
4 + 5 0-30 dek, 30-80 verontreinigde klei, 80 bew sporen,
120 einde boring.
6 0-40 dek, 40 klei, 120 einde boring.
7 + 8 0-40 dek, 40-75 verontreinigde klei, 75 schone klei.
9 + 10 0-40 dek, 40-110 klei, 110 kwelder.
11 0-40 dek, 40-70 klei, 70-90 verontreinigd.
12 0-40 dek, 40-110 bew sporen, 110 zandige klei.
13 0-40 dek, 40 klei.
14 t/m 19 0-40 dek, 40-70 klei, 70-90 bew sporen, 90 klei.
20 + 22 0-40 dek, 40 bew sporen, 120 einde boring.
21 0-40 dek, 40 verontreinigde klei, 60 bew sporen, 120
einde boring.
- e Stiboka 7 west.

7Cn138

- a Aduard A1, 397 (mrt 71)
- b 3c
Erf ligt op oeverwal; hoogte tussen 93 en 86, omg tussen 30 en 70; omgracht; no-zw boerderij.
- c 0-40 dek, 40-75 bew sporen, 75 knikklei.

7Cn139

- a Aduard G1, 124, 603 (mrt 71)
- b 3c
Hoogte relief van west naar oost 126 en 164, omg 130; oeverwal; omgracht; noord- en westgracht gedempt; z-n boerderij.
- c 0-40 verstoord dek, 40-60 bew sporen, 60-130 roestige klei.

7Cn140

- a Aduard G1, 605 zuid (mrt 71)
- b 3b
Hoogte relief tussen 121 en 143, omg ca 100; door sloten omgeven; noord- en westsloot gedempt; huis afgebroken.
- c Geen bew sporen in profiel.

7Cn141

- a Aduard G1, 37 (mrt 71)
- b 2b
Rechthoekig omgracht relief; hoogte 119, omg tussen 80 en 100; gelijkmatig gewelfd oppervlak; huis afgebroken.
- c 0-40 dek, 40-95 bew sporen, 95-120 roestige klei.

7Cn142

- a Aduard G1, 41 noordwest (mrt 71)
- b 3a
Hoogte relief 170, omg tussen 120 en 130; flauw gelijkmatig gewelfd; op rug langs Hamstertocht; geen relatie met verkaveling;
- c Geen bew sporen in profiel.
- d 1 1 rs kp.

7Cn143

- a Aduard G1, 40 zuid (mrt 71)
- b 3a
Door sloten en struiken omgeven driehoekig erf op maai-veldniveau;
- c 0-50 puin.

7Cn144

- a Aduard G1, 31 noord (mrt 71)
- b 7
Op dit perceel ligt oude begraafplaats Den Ham.
- c Onderzocht door Van Giffen, volgens boer skeletten opgegraven.

7Cn145 : Noorderham.

- a Aduard G1, 535 (mrt 71)
- b 3c
Hoogte omgracht relief van west naar oost tussen 125 en 200, omg ca 100; kreekkrug; westgracht gedempt; no-zw boerderij.
- c Geen bew sporen in profiel.
- d 1 5 ws kp; 3 REC.

7Cn146

- a Aduard G3, 409 zuid (jan 72)
- b 3b
Hoogte erf tussen 121 en 134, omg tussen 110 en 115;
gracht aan zuid- en oostkant, sloot aan west- en noord-
zijde; noordsloot gedempt, zuidgracht versmald;
zw-no boerderij afgebroken.

7Cn147 : Groot Leger.

- a Aduard F2, 379 oost, 380 (mrt 71)
- b 3c
Hoogte erf tussen 60 en 130, omg 50 a 75; G-vormig
grachtenstelsel; zw-no boerderij; buiten westgracht
ligt wal, restant voormalige singel.
- c 0-40 dek, 40-70 klei met puin, 70 schone klei.

7Cn148

- a Aduard H1, 449 (jan 72)
- b 3b
Erf lag op oude dwarsdijk door stroombedding, nu
wagenrede; erf en z-n boerderij verdwenen.
- d 1 1 ws kp.

7Cn149

- a Aduard H3, 648 (mrt 71)
- b 3c
Hoogte erf tussen 82 en 106, omg tussen 20 en 60;
oeverwal Wolddiep; omgracht; nw-zo boerderij.
- c 0-40 dek, 40 schone klei, 100 boring beëindigd.

7Cn150

a Aduard H3, 597 (mrt 71)

b 2c

Hoogte relief van oost naar west tussen 88 en 97, omg tussen 15 en 40; gracht langs noord-, oost- en zuidzijde; noordgracht gedempt; zw-no boerderij.

d 2 Bij verbouw boerderij volgens boer waterput opgegraven.

7Cn151 : Franssumer Voorwerk (kaart 53).

a Aduard H3, 607 t/m 611, 612 west, 680 west (mrt 71)

b 1a

Rond tot afgerond vierkant grondvlak; diameter ca 225 m; hoogte relief 278, omg ca 25; geen ringsloot of rondweg; kavelpatroon secundair; buiten terp aan west-, zuid- en oostzijde relatief hoge percelen (valgen?); oeverwal Peizerdiep aan oostzijde; op verschillende plaatsen afgraving: zw hoek 612, westrand 680, zw hoek en nw rand 609, zo hoek 607; in noordflank z-n boerderij, in oostflank w-o boerderij; rest terp in grasland.

In late Middeleeuwen terp bezit Aduarder klooster; voorwerk gesticht; radiaal kavelpatroon veranderd in rechthoekige structuur, die zowel terpoppervlak als bijbehorende valgen? besloeg; er ontstond het nu nog duidelijk waarneembare, grotendeels door sloten begrensde trapeziumvormig monument.

c 1 + 2 0-40 dek, 40 bew sporen, 120 boring beëindigd, sporen gaan door.

3, 4 en 5 buiten relief: 0-40 dek, 40-110 licht verontreinigde klei, 110 schone klei.

d 1 Aantal rs, aantal ws kp.

e Halbertsma 1963, Stiboka 7 west.

7Cn152 : Dageraad (kaart 54).

- a Aduard A1, 431 (behalve zuidwest), 432, 325 noord
(mrt 71)
- b 1b
Ca rond grondoppervlak; diameter 175 m: hoogte 218,
omg tussen 50 en 100; terpflank aan west-, noord- en
oostzijde overslibd; geen ringsloot of rondweg; kavel-
structuur secundair; oost- en zuidflank gedeeltelijk
afgegraven; terp onbewoond, grasland.
- c 1 0-40 dek, 40-60 licht verontreinigde klei, 60 bew sporen,
120 boring beëindigd, sporen gaan door.
3, 5 en 10 buiten relief: 0-40 dek, 40 schone klei.
8 0-40 dek, 40 licht verontreinigde klei, 70 bew sporen.
11 en 12 als 8.
13 0-40 dek, 40 bew sporen, 120 boring beëindigd, sporen
gaan door.
- d 1 Aantal rs, aantal ws inh RE.
- e Halbertsma 1963, Stiboka 7 west.

7Cn153 (kaart 54).

- a Aduard A1, 434 (mrt 71)
- b 2c
Hoogte relief 141, omg 60 a 75; omgracht aan noord-,
oost- en zuidzijde; westzijde begrensd door 7Cn152;
o-w boerderij.
- c 0-30 dek met puin, 30-100 bew sporen met puin, 100
schone klei.

K A A R T B L A D 7Dn

7Dn1

- a Hoogkerk B2, 590 (mrt 71)
- b 2b
Laag relief; omgracht; west- en noordgracht gedempt;
o-w boerderij afgebroken, zuidelijke fundering nog
herkenbaar; bultig oneffen erf.
- c 1 0-50 dek met puin, 50-110 bew sporen, 110 zandige klei.
2 0-10 zode, 10 bew sporen, 80 boring beëindigd.
- d 1 1 rs, 8 ws kp; 1 REC.

7Dn2

- a Hoogkerk B2, 710 (mrt 72)
- b 2b
Laag onregelmatig relief; west- en zuidgracht gedempt ;
geen relatie met percelering; w-o boerderij afgebroken
bultig oppervlak.
- c 0-40 dek, 40-140 bew sporen, 140 zandige klei met riet.
- d 1 3 rs, 24 ws kp; 4 REC.

7Dn3

- a Hoogkerk A2, 272 noordoost (jan 72)
- b 2a
Laag ovaal relief; geen relatie met percelering; bultig
oppervlak, grasland.
- c 0-30 dek, 30 bew sporen, 100 boring beëindigd.
- d 1 1 ws kp.

7Dn4

- a Hoogkerk A2, 269 west (jan 72)
- b 2a

Laag rond relief; geen relatie met parcelering; gaaf en glad oppervlak; grasland.

- c 0-30 dek, 30-120 bew sporen, 120 zandige klei.
- d 1 2 ws kp.

7Dn5

- a Hoogkerk A2, 269 noordwest (jan 72)
- b 2a

Laag gelijkmatig oplopend ovaal relief; sloot aan noordzijde, afwateringsgreppels aan zuid-, en oostkant; langs westzijde wagenrede; gaaf en glad oppervlak; grasland.

- c 0-30 dek, 30-120 bew sporen, 120 zandige klei.
- d 1 1 rs kp.

7Dn6

- a Hoogkerk A2, 585 (jan 72)
- b 2b

Laag ovaal relief; gracht aan zuid- en zuidoostzijde gedempt; west- en noordsloot gedempt; zw-no boerderij afgebroken; bultig oppervlak; geen relatie met parcelering.

- c 0-20 dek, 20 bew sporen, 60 grondwater.
- d 1 5 ws inh RT; 3 rs, 8 ws kp; 3 REC.

7Dn7

- a Hoogkerk A2, 659 (jan 72)
- b 2a

Laag oneffen relief met walachtige uitloper in noordelijke richting; geen relatie met verkaveling; bultig oppervlak; grasland.

- d 1 Aantal ws kp.

7Dn8 : Hooihuis.

- a Hoogkerk A2, 659 (jan 72)
- b 2c
Relief hoger dan omgeving; omgracht; gracht aan noordoostzijde gedempt; w-o boerderij vervangen door o-w schuur, woonhuis aan noordzijde tegen schuur.
- c 0-50 dek, 50-170 bew sporen, 170 weinig materiaal.

7Dn9

- a Hoogkerk A2, 181 (jan 72)
- b 2a
Laag ca vierkant relief; sloot aan noord-, oost en zuidzijde; langs westzijde afwateringsgreppel; glad en gaaf oppervlak; grasland.
- c 0-30 dek, 30-110 bew sporen, 120 zandige klei.
- d 1 1 ws kp; 2 REC.

7Dn10.

- a Hoogkerk A2, 178 (jan 72)
- b 2a
Hoogte gelijkmatig oplopend relief 36, omg ca -20; sloot aan noord-, afwateringsgreppels aan oost- en zuidzijde; bultig oppervlak.
- c 0-30 dek, 30-140 bew sporen, 140 zandige klei.
- d 1 1 rs, 8 ws kp; 8 REC.

7Dn11

- a Hoogkerk A2, 606 (jan 72)
- b 2b
Hoogte relief 99, omg ca -20; door sloten omgeven; oostsloot gedempt; w-o boerderij afgebroken; bultig oppervlak.

- c C-20 dek, 20-175 bew sporen, 175 zandige klei.
- d 1 2 ws kp; 13 REC; 1 ijzerfragment.
- e Stiboka 7 west.

7Dn12

- a Hoogkerk A2, 174, 175 (jan 72)
- b 3b
Hoogte erf 110; dijkrestant; o-w boerderij afgebroken.

7Dn13

- a Hoogkerk A1, 534, 535 (mrt 71)
- b 3c
Hoogte erf 73, omg tussen 24 en 30; restant dijktafsluiting;
gracht aan zuid-, west- en noordzijde; o-w boerderij.

7Dn14 : Dorkwerd (kaart 55).

- a Hoogkerk A1, 342, 431, 432, 630, 631, 762, 763 (mrt 71)
- b 1b
Onregelmatig rond relief; noord-zuid diameter 200 m,
oost-west as 185 m; hoogte 310, omg ca.0; ringsloot
aan zuidwestrand achter schuur gedempt; rondweg langs
zuid- en oostzijde respectievelijk Zijlvesterveg en
Hogeweg; centrale west-oost strook terp aanwezig; in west-
flank no-zw boerderij met sloot aan noordzijde; centrum :
kerk en kerkhof; ringweg rondom vierkant kerkterrein; in
oostflank pastorie, nu woonhuis; noordelijke helft en
zuidoostkwadrant tot beneden maaiveld afgegraven, hoogte
tussen -30 en -45; drassig grasland.
- d 1 15 rs, 8 ws kp; 31 REC; ijzerresten; glasfragment; bot-
fragmenten.
- d 2 4.1.1.2, 4.1.2.2, 4.1.2.3, 4.1.4.1, 4.1.4.2, 4.1.4.3,
4.1.4.7, 4.1.11.2, 4.1.12.1, 4.1.12.2, 4.1.12.3, 4.1.14,

- 4.1.16, 4.1.17.1, 4.1.19.1, 4.1.19.2, 4.1.19.3, 4.1.19.4,
4.1.19.5, 4.1.20.1, 4.1.20.2, 4.1.20.3, 4.1.20.4,
4.1.23.
4.2.1.1.2, 4.2.1.1.7, 4.2.3, 4.2.4.
5.1.1.14, 5.1.2.1, 5.1.7.2.
5.2.1.2.1, 5.2.4.4, 5.2.5.1.3, 5.2.5.2.1, 5.2.6.2.
5.3.3.
5.4.1.
6.1.1.1.2.4,2, 6.1.1.1.2.6, 6.1.1.1.2.8, 6.1.1.1.2.9,
6.1.3, 6.1.4.1, 6.1.4.4, 6.1.6.1.1, 6.1.6.1.3, 6.1.7.1,
6.1.11.1.
6.3.1.2, 6.3.3, 6.3.4, 6.3.7, 6.3.9.7, 6.3.9.8, 6.3.9.9.
7.1, 7.3, 7.5.2, 7.7.2.1.
8.1.1, 8.1.2.1, 8.1.2.3, 8.1.2.4, 8.1.2.5, 8.2.
e Halbertsma 1963, Stiboka 7 west.

7Dn15

- a Noorddijk F1, 201 oost (mrt 72)
b 5
Hoogte relief tussen 150 en 182, omg tussen 70 en 80;
onregelmatig ovale vorm; bultig oppervlak met depressie
in midden; tegen oeverwal Selwerderdiepje.
c 0-30 dek, 30 steenlaag en verwerkte grond met puin,
120 boring beëindigd.
d 1 2 REC.
e Stiboka 7 west.

7Dn16 : Nadorst

- a Groningen AA2, 118 (mrt 71)
b 3c
Hoogte erf 108, omg ca 75; oeverwal; zo-nw boerderij.
c Geen bew sporen in profiel.
d 1 Aantal ws REC.

7Dn17

- a Noorddijk F1, 425 noordwest (mrt 72)
- b 5
Hoogte onregelmatig ovaal relief 209, omg ca 65;
op erf 7Dn18: Klein Klooster, aan oeverwal Selwerder-
diepje.
- c In profiel puin en verwerkte grond.
- e Stiboka 7 west.

7Dn18 : Klein Klooster.

- a Noorddijk F1, 425 (mrt 72)
- b 3c
Hoogte erf tussen 139 en 158, omg 60-70; oeverwal;
sloot aan noordoost- en zuidoostzijde; no-zw boerderij.
- c 1 en 2 0-40 dek, 40 verontreinigde klei, 50 fundament.
3 0-35 dek, 35 klei.
- d 1 1 rs kp.

7Dn19 : Hemelrijk.

- a Groningen AA1, 6 (mrt 71)
- b 3c
Hoogte erf 90, omg 75; oeverwal; o-w boerderij ver-
vangen door n-z boerderij.
- c 0-30 dek met puin, 30 klei met puin, 60 klei.
- e Halbertsma 1963, Stiboka 7 west.

7Dn20

- a Groningen AA1, 7 zuidoost (mrt 71)
- b 2a
Hoogte relief 176, omg 25; door sloten omgeven;
zuid-, west- en noordsloot gedempt; relatie met
percelering verbroken; fundament boerderij in relief
zichtbaar; oneffen oppervlak; grasland.
- c 0-40 dek, 40-120 bew sporen, 120 klei.
- d 1 2 rs, 9 ws kp.
- e Stiboka 7 west.

7Dn21

- a Groningen AA2, 128 west (mrt 71)
- b 2a
Hoogte zuidoost-noordwest gericht relief 133, omg
ca 60; geen relatie met percelering; glad oppervlak;
grasland.
- c 0-30 dek, 30-90 bew sporen (op 70 kp scherf),
100 klei.
- d 1 1 ws kp.

7Dn22

- a Groningen AA2, 128 zuid (mrt 71)
- b 2a
Hoogte relief 133, omg ca 70; geen relatie met
percelering; door depressie gescheiden van 7Dn21.
- c 0-30 dek, 30-90 bew sporen (op 60 en 80 kp scherven),
90 klei.
- d 1 2 ws kp.

7Dn23

- a Groningen AA2, 128 oost (mrt 71)
- b 2a
Hoogte noord-zuid gericht ovaal relief 238, omg
tussen 50 en 75; op oeverwal tussen Hunze en
Selwerderdiepje; geen relatie met percelering; gaaf
en glad oppervlak.
- c 1 0-30 dek met puin, 30-180 bew sporen, 180 zandige klei.
2 0-40 dek, 40 bew sporen, 150 boring beëindigd, sporen
gaan door.
- d 1 10 ws kp.
- e Stiboka 7 west.

7Dn24

- a Groningen AA2, 128 noordwest (mrt 71)
- b 2a

Hoogte ronde relief 150, omg 50-75; op oeverwal tussen Hunze en Selwerderdiepje; geen relatie met parcelering; grasland.

- c 0-30 dek, 30-140 bew sporen, 130 doorwortelde klei, 150 grondwater.
- d 1 rs, 8 ws kp.
- e Stiboka 7 west.

7Dn25

- a Groningen AA2, 85 (mrt 71)
- b 2c
Hoogte relief tussen 115 en 145, omg tussen 50 en 65; omgracht; zuidoostgracht gedempt; zw-no boerderij, herenhuis afgebroken, dienstwoning nu woonhuis boer.
- c 1 0-30 dek, 30-120 verontreinigde klei, 120 schone klei.
2 0-30 dek, 30-120 bew sporen, 120 klei.
3 0-100 puin, boring beëindigd.
4 0-30 bouwvoor, 30-120 bew sporen, 120-150 verontreinigde klei, 150 kwelder.
- d 1 1 rs, 7 ws inh RT; 1 rs, 4 ws kp; 5 REC.
- e Stiboka 7 west.

7Dn26

- a Groningen AB4, 429 t/m 431 (mrt 71)
- b 2c
Hoogte relief tussen 80 en 97, omg tussen -30 en -50; afgeticheld; omgracht; zw-no boerderij, herenhuis afgebroken, dienstwoning nu woonhuis boer.
- c 1 0-40 dek, 40-110 bew sporen, 110-170 doorwortelde klei, 180 kwelder.
2 0-40 dek, 40-160 bew sporen, 170 kwelder.
- d 1 7 rs, 78 ws, 1 bs inh RT; 8 ws kp; 11 REC.
- e Stiboka 7 west.

7Dn27 : Hilde Hoeve.

- a Groningen AB4, 418 t/m 420 (mrt 71)
- b 3c
Hoogte erf tussen 50 en 70, omg tussen 30 en -80;
oeverwal; omgeving afgeticheld; omgracht; noordgracht
gedempt; no-zw boerderij.
- c 0-30 dek, 30-60 puin, 60-80 doorwortelde klei, 80-90
veg niveau, 100 kwelder.

7Dn28

- a Groningen AB4, 352 (mrt 71)
- b 3b
Hoogte erf 44, omg tussen 0 en 25; door sloten omgeven;
no-zw boerderij afgebroken.
- c Geen onderzoek.

7Dn29

- a Groningen AB4, 310, 311 (mrt 71)
- b 2b
Hoogte relief 82, omg tussen 0 en -70; noord-, west-
en zuidsloot; o-w boerderij afgebroken; terp gesloopt
vanwege weg Eemshaven.
- c 0-40 verontreinigd dek, 40-100 bew sporen, 100-130
roestige klei, 130 kwelder.
- d 1 6 rs, 20 ws kp.
- e Stiboka 7 west.

7Dn30

- a Groningen AB4, 309 zuidwest (mrt 71)
- b 3a
Hoogte relief 90, omg tussen 0 en -80; geen relatie
met percelering; met ruilverkaveling sloot door
relief; verstoord.

- c 1 0-20 opgebracht zand, 20-40 dek, 40 fundament.
- 2 sloottalud: tussen 60 en 80 zit cultuurlaag.
- d 1 1 ws kp uit talud.

7Dn31 : Het Witte Lam.

- a Groningen AB4, 328 t/m 331 (mrt 71)
- b 3c
Hoogte erf 29, omg tussen 0 en -25; omgracht; nw-zo boerderij, nu botenhuis met woonhuis.
- c 0-40 verontreinigd dek, 40-90 klei, 90 kwelder.

7Dn32

- a Groningen AA3, 135 (mrt 72)
- b 2c
Hoogte relief tussen 100 en 145, omg tussen 60 en 90; omgracht; z-n boerderij vervangen door zw-no boerderij.
- c 0-40 verwerkte grond, 40-180 bew sporen (op 50 en 120 REC scherven), 180 zandige klei.
- d 1 3 REC.

7Dn33 : Enens (kaart 56).

- a Adorp E1, 38 (mrt 71)
- b 1b
Niervormig relief; lengte doorsnede 250 m, dwarsdoorsnede 150 m; hoogte 321, omg ca 100; ringsloot; rondweg aan zuid- en westzijde; pad binnen ringsloot aan noordoost-, oost-, zuid- en zuidwestzijde; vanuit westen depressie over westflank, gedempte sloot; onbewoond; gaaf oppervlak; grasland.
- c 1 0-35 dek met puin, 35 bew sporen (op 140 scherf inh RT), 180 boring beëindigd, grondwater, sporen gaan door.
- 2 0-25 dek, 25 bew sporen, 150 boring beëindigd.

- 3 0-35 dek, 35 bew sporen (op 100 en 120 scherven),
180 boring beëindigd.
- d 1 4 ws inh RT; 3 rs, 29 ws kp.
- e Halbertsma 1963, Stiboka 7 west.

7Dn34 (kaart 56).

- a Adorp E1, 35 t/m 37 (mrt 71)
- b 2c
Hoogte relief tussen 139 en 147, omg 90; omgracht;
noordwestgracht gedempt; zo-nw boerderij.
- c 0-30 verwerkte grond, 30-140 verontreinigd, puin,
140-150 zandig materiaal, 150-190 bew sporen, 190
venig materiaal, 200 boring beëindigd.
- d 1 1 bs inh RT; 1 rs, 8 ws kp; 2 REC.

7Dn35 : Paddepoel.

- a Groningen AA3, 217 (mrt 72)
- b 3c
Hoogte erf 121, omg tussen 100 en 140; oeverwal;
omgracht; zo-nw boerderij.
- c 0-60 verwerkte grond met puin, 60 doorwortelde zandige
klei, 70 kwelder.
- d 1 4 REC.

7Dn36 : Selwerderdiepterp (kaart 57).

- a Noorddijk F1, 23 (mrt 72)
- b 1b
Niervormig relief, gevat tussen twee stromen op
oeverwal; lengte as 150 m, grootste breedte 100 m;
hoogte 308, omg tussen 75 en 100; gaaf en glad
oppervlak; grasland.
- c 1 0-40 dek, 40 bew sporen, 200 boring beëindigd, sporen
gaan door.

- 2 0-40 dek met puin, 40-80 bew sporen, 100 kwelder.
d 1 2 ws, 1 bs inh RT; 4 rs, 24 ws kp; 1 REC.
e Halbertsma 1963, Stiboka 7 west.

7Dn37 : Harsensbosch (kaart 58).

a Adorp D1, 16, 422, 423 (mrt 71)

b 1b

Ovaal tot rond relief; grootste lengte 175 m, grootste breedte 125 m; hoogte 290, omg tussen 50 en 100; oeverwal; secundaire verkavelingsstructuur; op zuidhelling z-n boerderij met gracht aan noordwest-, noord- en oostzijde erf.

Op terp borgterrein met rechthoekige gracht en singel wal rondom terrein; hoogte singel tussen 182 en 222; in centrum ovale binnengracht; borgstede; zuidelijk deel gracht gedempt; door vergraving en grondverzet tijdens borgperiode heeft terp een verbrokkeld aanzien met diverse toppen en depressies; centrum is afgegraven tot 120; grasland.

- c 1 0-20 dek, 20-40 puin, 40-220 bew sporen (op 170 scherven); 220 boring beëindigd, sporen gaan door.
2 0-30 dek met puin, 30 bew sporen (op 60 scherf), 90 boring beëindigd, puin.
3 0-30 dek, 30 bew sporen (op 170 scherf inh RT), 180 grondwater.
4 0-30 dek, 30-50 puin, 50 bew sporen, 150 grondwater.
5 0-30 dek, 30 bew sporen, 200 boring beëindigd, sporen gaan door.
6 als 5.
7 0-10 zode, 10-50 bew sporen met puin, 50-210 bew sporen met schelpengruis (op 100 scherf inh RT), 210 kwelder.
d 1 3 rs, 76 ws inh RT; 12 rs, 119 ws kp; 30 REC;
3 botfragmenten.

e Halbertsma 1963, Stiboka 7 west, Formsma 1973.

7Dn38

a Adorp D1, 14 zuidoost (mrt 71)

b 3a

Voormalig steenhuis terrein; voorloper Harsensbosch; omgracht en omsingeld rechthoekig terrein 100 x 75 m; in zuidoosthoek vierkante omgrachte borgstede, hoogte 93; alle grachten gedempt, depressies; noord-, oost en zuidsingel aanwezig; westelijk deel terrein 187 hoog; grasland.

c 1 0-25 dek, 25-110 verwerkte grond (op 70 REC scherf),
120 schone klei.

2 0-30 dek, 30 schone klei.

d 1 2 ws kp; 1 REC.

e Halbertsma 1963, Stiboka 7 west, Formsma 1973.

7Dn39

a Adorp D1, 407 noordwest (mrt 71)

b 2a

Hoogte relief 69, omg tussen 42 en 50; door sloten omgeven; oost- en zuidsloot gedempt; geen relatie meer met verkaveling; bultig oppervlak; grasland.

c 0-30 dek, 30-120 bew sporen, 120 kwelder.

7Dn40 : Koningslaagte.

a Groningen AA1, 49, 50 (mrt 71)

b 3c

Hoogte erf 30, omg tussen 5 en 50; omgracht en omsingeld; oostelijk deel oostgracht en noordgracht gedempt; noord-singel geëgaliseerd; oostsingel opgenomen in spoorweg-tracé; w-o boerderij.

c 0-20 verstoord dek, 20-80 verontreinigde klei en puin,

80-100 klei, 100 doorwortelde klei.

d 1 2 REC; 1 glasfragment.

7Dn41 : Nienhuis (kaart 59).

a Groningen AB1, 4 (mrt 71)

Bedum G4 1403 (dec 75)

b 1b

Noordzuid gericht ovaal relief; lengte doorsnede 150 m, breedte 100 m; hoogte tussen 70 en 156, omg tussen 50 en -80; geen ringsloot of rondweg; over westflank gracht; drie west-oost lopende sloten over respectievelijk noordflank, centrum en zuidflank terp; secundaire kavelstructuur houdt geen rekening met relief; twee w-o boerderijen.

c 1 0-30 dek, 30-90 bew sporen, 90-110 zandig materiaal met bew sporen, 110-160 bew sporen, 160 kwelder.

2 0-35 dek met puin, 35-180 bew sporen (op 70 scherf, tussen 75 en 110 zandige laag met bew sporen), 180 kwelder.

3 0-40 verwerkte grond, 40-100 bew sporen, 100 kwelder.

4 0-30 dek, 30-180 bew sporen, 180 kleiig materiaal met bew sporen, 200 kwelder.

d 1 1 rs, 3 ws inh RT; 5 ws kp; 14 REC; 1 bot.

d 2 4.1.1.1, 4.1.4.3, 4.1.4.5, 4.1.4.7, 4.1.5.2.

e Stiboka 7 west.

7Dn42

a Groningen AB4, 395 (mrt 71)

b 3c

Hoogte erf tussen 50 en 90, omg tussen 25 en -40; afgeticheld; door sloten omgeven; o-w boerderij.

c 0-40 dek, 40-70 doorwortelde klei, 70-80 veg niveau, 80-130 roestige klei, 130 kwelder.

7Dn43

- a Groningen AB4, 344 (mrt 71)
- b 3b
Hoogte erf 53, omg ca 0; door sloten omgeven; oostsloot gedempt; w-o boerderij afgebroken.
- c 0-40 dek met puin, 40-80 bew sporen, 80-110 klei, 110 kwelder.
- d 1 1 ws inh RT; 1 rs, 6 ws kp; 1 REC.

7Dn44

- a Groningen AB4, 349 noordwest (mrt 71)
- b 6
Regelmatig snel oplopend relief; hoogte 70, omg tussen 0 en -40; door sloten omgeven; oost- en zuidsloot gedempt; onbewoond; grasland.
- c 0-40 dek, 40-60 zandige laag, 60-80 klei, 80-100 zandige laag, 100-120 roestige klei, 120 kwelder.

7Dn45

- a Groningen AB2, 59 t/m 64 (dec 75)
- b 2c
Hoogte relief tussen 56 en 98; omg tussen -20 en -80; omgracht en omsingeld; oostgracht gedempt en oostelijk deel zuidgracht; w-o boerderij.
- c 0-40 dek met puin, 40-100 bew sporen (op 70 kp scherf), 100-140 klei, 140-150 veg niveau, 150 roestige klei.
- d 1 3 ws kp.
- e Stiboka 7 west.

7Dn46

- a Groningen AB2, 73 t/m 75 (dec 75)
- b 3b
Hoogte erf -12, omg tussen -40 en -50; door sloten omgeven; w-o boerderij afgebroken;

verwaarloosd erf met puinresten.

- c 0-40 dek, 40 klei, 100 boring beëindigd.
- d 1 1 ws kp.
- e Stiboka 7 west.

7Dn47

- a Bedum G3, 192, 1187 (dec 75)
- b 3c
Hoogte erf 12, omg ca -30; sloot aan zuid-, west- en noordzijde; w-o boerderij.
- c 0-40 dek met puin, 40-90 roestige klei, ca 100 kwelder.
- d 1 1 ws kp.
- e Stiboka 7 west.

7Dn48

- a Bedum G3, 879 (dec 75)
- b 3c
Hoogte erf 45, omg ca -45; gracht aan zuid- en westzijde; sloot langs noord- en oostzijde; w-o boerderij.
- c 0-40 dek, 40-80 opgebrachte klei (gedeponeerd met grachtgraven), 80-130 klei, 130 kwelder.
- d 1 1 rs, 8 ws, 1 steelfragment kp.
- e Stiboka 7 west.

7Dn49

- a Bedum G3, 966 west (dec 75)
- b 3b
Hoogte erf 15, omg ca -50; zuid- en oostsloot gedempt; w-o boerderij afgebroken.
- c 0-40 dek, 40-90 roestige klei, 90 kwelder.

7Dn50 : Zuidwolde.

- a Bedum G1, 1614, 1615 (dec 75)

b 2c

Hoogte relief 107; aan drie zijden door sloten omgeven; kerkterrein met kerk en kerkhof; kerkhof niet meer in gebruik.

7Dn51 ; Wierum (kaart 60).

a Adorp E1, 4, 5, 7, 55 t/m 60, 259, 261 (art 71)

b 1a

Zuidoost-noordwest gericht ovaal relief; lengte doorsnede 310 m, breedte as 260 m; hoogte 464, omg ca 100; ringsloot aanwezig behalve langs west- en noordwestrand; Paddepoelsterweg loopt van zuidoost naar noordwest midden over relief; in westflank no-zw boerderij, **halfronde graecht** aan noordzijde gedempt; in zuid**flank** nw-zo pastorie verbouwd tot boerderij; in zuidoostflank zw-no boerderij ~~vervangen~~ door z-n boerderij, deze onlangs afgebrand; in centrum rechthoekig kerkterrein met kerkhof, kerk afgebroken; noordoostelijke helft en zuidelijke quadrant tot beneden maaiveld afgegraven, depressie t.o.v. omringende maaiveld; hoogte tussen 0 en 25; grasland.

- c 1 0-50 opgebrachte grond en puin, 50-120 verontreinigde klei met puin (na afgraving door boer weer enigszins opgehoogd)
2 0-10 zode, 10-100 bew sporen, 100 kwelder.
3 0-30 dek, 30-180 bew sporen (op 130 en 150 scherven inh RT), 180 venig materiaal.
5 0-40 dek, 40 bew sporen, 100 boring beëindigd, sporen gaan door.

4 en 6 buiten terp: schoon profiel.

d 1 1 rs, 26 ws, 1 bs inh RT; 3 rs, 24 ws kp; 1 bot.

d 2 4.1.1.1, 4.1.1.2, 4.1.1.3, 4.1.2.1, 4.1.2.2, 4.1.2.3, 4.1.2.4, 4.1.3.1, 4.1.3.2, 4.1.3.3, 4.1.4.1, 4.1.4.2, 4.1.4.3, 4.1.4.4, 4.1.4.5, 4.1.4.6, 4.1.4.7, 4.1.5.1, 4.1.5.2, 4.1.6, 4.1.7.2, 4.1.8, 4.1.10.1, 4.1.11.1, 4.1.11.2, 4.1.11.3, 4.1.12.1, 4.1.12.3, 4.1.14,

4.1.18, 4.1.19.1, 4.1.19.2, 4.1.19.3, 4.1.19.4, 4.1.19.5,
4.1.22, 4.1.24.1, 4.1.24.2.

4.2.1.1.2, 4.2.1.1.4, 4.2.1.1.6, 4.2.1.1.7, 4.2.2.2.1,
4.2.3, 4.2.4.

5.1.1.16, 5.1.2.4, 5.1.3.5, 5.1.4.1.1, 5.1.7.2.

5.2.1.2.1, 5.2.3.1.2, 5.2.4.1.5, 5.2.4.1.6, 5.2.4.2,
5.2.5.1.3.

6.1.1.1.2.2, 6.1.1.1.2.3, 6.1.3, 6.1.4.1, 6.1.4.2.1,
6.1.4.3, 6.1.6.2.

6.3.2.2.

8.1.1, 8.1.2.2.

e Halbertsma 1963, Stiboka 7 west.

7Dn52

a Adorp D1, 11 (mrt 71)

b 5

Zuid-noord gericht onregelmatig oplopend relief;
hoogte 213, omg ca 100; dak ingestort; geen relatie met
percelering.

c Niet mogelijk, stenen dak.

e Stiboka 7 west.

7Dn53

a Adorp D1, 6 (mrt 71)

b 5

Zuid-noord gericht ovaal relief; onregelmatig oplopend,
aan oostzijde aparte sleuf: walletje; hoogte 209, omg
ca 100; dak ingestort; geen relatie met percelering.

c Niet mogelijk, stenen dak.

e Stiboka 7 west.

7Dn54 :

a Adorp D1, 401 (mrt 71)

b 3a

Hoogte erf 91, omg tussen 56 en 64; door sloten omgeven; sloten gedempt; bultig oppervlak; grasland.

- c 1 0-30 puin, 30 fundament.
- 2 0-50 puin, 50 klei.
- 3 0-30 dek, 30-45 bew sporen, 45 klei.
- d 1 1 REC.

7Dn55 : Harsens.

Adorp D1, 370 (mrt 71)

- b 3c
Hoogte erf 54, omg tussen 45 en 60; door sloten omgeven; w o boerderij.
- c 0-30 dek, 30-90 klei.
- d 1 5 REC.

7Dn56

- a Bedum G4, 326 centrum (dec 75)
- b 2a
Hoogte voormalig relief 151, omg ca 50; 20 jaar geleden afgegraven; grasland.
- c 0-10 zode, 10-40 bew sporen, 40-50 zandig materiaal, 50-70 bew sporen, 70 donkere mumeuze laag.
- e Stiboka 7 west.

7Dn57

- a Bedum G4, 315, 947 (dec 75)
- b 3b
Hoogte erf 87, omg tussen 25 en 50; gracht aan zuid- en oostzijde; oostgracht gedempt; w-o boerderij afgebroken.
- c 0-40 dek, 40 klei, 110 boring beëindigd.

7Dn58

- a Bedum G3, 798 noordwest (dec 75)
- b 3b
Hoogte erf -21, omg tussen -40 en -65; erf opgegaan in groot perceel; zo-nw boerderij afgebroken.
- c 0-40 dek met puin, 40-50 verontreinigde klei, 50 klei, 80 boring beëindigd.

7Dn59

- a Bedum G3, 907 (dec 75)
- b 2c
Hoogte relief 24, omg tussen -40 en -80; gracht en singel aan noord- en oostzijde; grachten gedempt; singel nu wagenrede; o-w boerderij vervangen door w-o boerderij; leegstaand, alleen woonhuis; gracht aan zuid- en westzijde.
- c 0-40 dek met puin, 40-180 bew sporen, afgewisseld met zandige lagen, 180 weinig materiaal.
- d 1 1 rs, 1 ws kp.

7Dn60

- a Bedum G3, 203 oost (dec 75)
- b 2a
Hoogte rond gelijkmatig oplopend relief 78, omg tot -50; sloot aan noord-, oost- en zuidzijde; gaaf oppervlak; grasland.
- c 1 0-30 dek, 30-100 bew sporen (op 80 kp scherf), 100-180 mengsel van klei en zand (opgebracht), 180 zandige klei.
2 0-20 dek, 20-90 bew sporen, 90 kwelder.
- d 1 16 rs, 82 ws kp; 1 rs zachtgeb grof aardewerk (type XI Paddepoel)
- e Stiboka 7 west.

7Dn61

- a Bedum G3, 1625 (dec 75)
- b 3c
Hoogte erf 9, omg tussen -30 en -60; sloot aan west-
en oostzijde; w-o boerderij.
- c 0-40 dek met puin, 40-60 bew sporen, 60-110 opgebrachte
laag, 110 kwelder.
- d 1 3 ws kp.

7Dn62

- a Bedum G3, 251 (dec 75)
- b 2a
Hoogte relief 41, omg tussen -50 en -110; door sloten
omgeven; noord- en zuidsloot gedempt; onlangs bebouwd
met kippenloodsen, daarbij terrein iets geëgaliseerd.
- c 0-40 dek, 40-140 bew sporen, 140 kwelder.
- d 1 4 ws kp.
- e Halbertsma 1963.

7Dn63

- a Bedum G1, 1343 (dec 75)
- b 3c
Hoogte erf -38, omg tussen -50 en -75; w-o boerderij.
- c Geen bew sporen in profiel.